

**UCHWAŁA NR XII / 120 / 2015
RADY MIEJSKIEJ W OSTROROGU
z dnia 22 września 2015r.**

w sprawie: uchwalenia Planu Rozwoju Miejscowości Wielonek

Na podstawie art. 18 ust. 2 pkt. 6 ustawy z dnia 8 marca 1990 roku o samorządzie gminnym (tekst jednolity Dz. U. z 2013 r., poz. 594 ze zmianami), po uzyskaniu uchwały Zebrania wiejskiego sołectwa, **Rada Miejska w Ostrorogu uchwała, co następuje:**

§ 1.

Uchwała się Plan Rozwoju Miejscowości Wielonek na lata 2015–2020 stanowiący załącznik Nr 1 do niniejszej uchwały.

§ 2.

Wykonanie uchwały powierza się Burmistrzowi Miasta i Gminy Ostroróg.

§ 3.

Uchwała wchodzi w życie z dniem podjęcia.

PRZEWODNICZĄCY
Rady Miejskiej w Ostrorogu

Krzysztof Szorc

Uzasadnienie do uchwały

W roku 2015 Gmina Ostroróg zgłosiła sołectwo do Programu „ Wielkopolska Odnowa Wsi 2013 – 2020”. Jednym z obowiązków gmin zgłaszających sołectwo do Programu jest zatwierdzenie strategii rozwoju lub planów rozwoju (wsi) miejscowości , przyjętych przez zebranie wiejskie sołectw zgłaszanych do Programu.

Dotychczasowy plan odnowy sołectwa obejmował lata 2010 – 15. W związku z tym, że w 2015 roku sołectwo wypracowało nowy plan rozwoju miejscowości na lata 2015 – 2020, który został przyjęty przez zebranie wiejskie podjęcie niniejszej uchwały jest zasadne.


Uchwała nie powoduje skutków finansowych dla budżetu Gminy w roku budżetowym 2015.

BURMISTRZ

dr Sławomir Szalata

PLAN ROZWOJU MIEJSCOWOŚCI WIELONEK

NA LATA 2015-2020



Załącznik

do Uchwały Nr 19/2015

Zebrań Wiejskiego Sołectwa Wielonek

z dnia 18.06.2015 roku

Załącznik

do Uchwały Nr 211/2015

Rady Miejskiej w Ostrorogu

z dnia 22.08.2015 roku

Gmina Ostroróg, Województwo Wielkopolskie
WIELONEK 2015

Spis treści

I. WSTĘP.....	3
II. CHARAKTERYSTYKA MIEJSCOWOŚCI.....	4
1. POŁOŻENIE MIEJSCOWOŚCI.....	4
2. PRZYNALEŻNOŚĆ ADMINISTRACYJNA.....	4
3. POWIERZCHNIA.....	4
4. LICZBA LUDNOŚCI.....	5
5. HISTORIA MIEJSCOWOŚCI.....	5
III. INWENTARYZACJA ZASOBÓW.....	6
1. ZASOBY PRZYRODNICZE.....	6
2. DZIEDZICTWO KULTUROWE.....	7
3. INFRASTRUKTURA TECHNICZNA.....	7
4. INFRASTRUKTURA SPOŁECZNA.....	8
5. GOSPODARKA I ROLNICTWO.....	9
IV. ANALIZA SWOT.....	11
V. PLANOWANE KIERUNKI ROZWOJU.....	12
1. WIZJA ROZWOJU MIEJSCOWOŚCI.....	12
2. CELE STRATEGICZNE.....	12
3. PLANOWANE ZADANIA INWESTYCYJNE.....	13
VI. REALIZACJA PLANU ROZWOJU MIEJSCOWOŚCI.....	19
1. ZASADY REALIZACJI.....	19
2. SYSTEM WDRAŻANIA I MONITORINGU.....	19
VII. PODSUMOWANIE.....	20

I. WSTĘP

Plan Rozwoju Miejscowości Wielonek to dokument określający strategię działań w sferze społecznej i gospodarczej na lata 2015 – 2020. Jego opracowanie zostało wykonane w ramach projektu „Rady Gmin nie są bezradne”, realizowanego przez stowarzyszenie Mieszkańców Wsi „Szczepany” w partnerstwie z Gminą Ostroróg.

Plan Rozwoju Miejscowości ma zdecentralizowany, lokalny charakter, obejmuje ograniczony teren jednego sołectwa i przygotowany jest przy udziale mieszkańców. Plan określa najważniejsze działania, które sami zainteresowani uznali za istotne dla swojego sołectwa. Działania te pomogą mieszkańcom rozwiązać problemy, pokonać bariery i osiągnąć stawiane sobie cele. Proponowane przedsięwzięcia mieszkańcy uznali za realne, możliwe do zrealizowania dzięki ich aktywności, oraz przy zaangażowaniu władz samorządowych Gminy Ostroróg.

Celem planu jest rozwój wsi jako miejsca zamieszkania. Idea odnowy wsi wyrasta z przekonania, że odnowione, doinwestowane i ożywione kulturalnie wsie odzyskają swoją atrakcyjność, zapewnią mieszkańcom wysoki standard życia, stając się zurbanizowanymi miejscowościami, z bogatą ofertą kulturalną ale zachowującą zarazem swój wiejski charakter i kulturową specyfikę.

Dokument „Plan Rozwoju Miejscowości Wielonek” ma służyć pełnemu wykorzystaniu istniejącego potencjału i szans rozwojowych, w tym dostępu do środków unijnych i funduszy rządowych w latach 2015-2020.

Plan Rozwoju Miejscowości Wielonek jest zgodny ze strategią rozwoju gminy oraz innymi dokumentami strategicznymi o charakterze lokalnym, regionalnym, krajowym, wpisuje się w Strategię Rozwoju Gminy Ostroróg, Strategię Rozwoju Województwa Wielkopolskiego, Długoterminową Strategię Rozwoju Kraju, oraz Strategię Zrównoważonego Rozwoju Wsi, Rolnictwa i Rybactwa 2012 – 2020.

II. CHARAKTERYSTYKA MIEJSCOWOŚCI

1. POŁOŻENIE MIEJSCOWOŚCI

Wielonek jest jednym z 12 sołectw Gminy Ostroróg. W skład sołectwa wchodzi trzy miejscowości – Wielonek, Forestowo i Klemensowo. Sołectwo Wielonek położone jest ok. 2 km na południowy-zachód od Ostroroga, przy drodze powiatowej do: Zapustu, Zajączkowa, Koźła, Otorowa oraz drodze gminnej do Dobrojewia.

2. PRZYNALEŻNOŚĆ ADMINISTRACYJNA

Pod względem administracyjnym sołectwo położone jest w województwie wielkopolskim, w powiecie szamotulskim, z przynależnością do gminy Ostroróg.

Wielonek

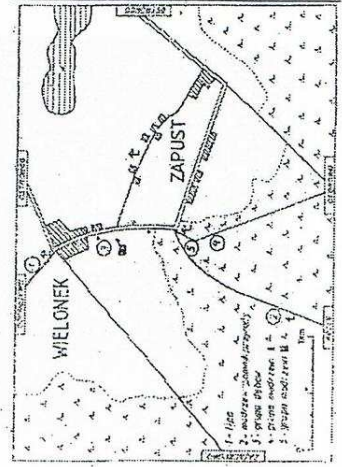
GMINA - Ostroróg

POWIAT – szamotulski

WOJEWÓDZTWO – wielkopolskie

3. POWIERZCHNIA

Sołectwo Wielonek obejmuje swym zasięgiem 1.498 hektarów powierzchni (wg. obrębów geodezyjnego Wielonek łączony jest z Zapustem). Zabudowa wsi jest zwarta. Budynki mieszkalne na terenie wsi Wielonek rozmieszczone są w większości w zabudowie zwartej. Skrajne części wsi zabudowane są w formie rozproszonej.



Mapa: Miejscowość Wielonek

4. LICZBA LUDNOŚCI

Liczba mieszkańców sołectwa Wielonek wg stanu na dzień 31.12.2014 roku wynosiła 163 osoby. Struktura wiekowa ludności została przedstawiona w poniższej tabeli:

Wiek	Kobiety	Mężczyźni	Razem
Do 18 roku	18	17	35
19 – 60 lat	43	48	91
Powyżej 60 lat	21	16	37
Ogółem	82	81	163

5. HISTORIA MIEJSCOWOŚCI

Nazwy miejscowości:

- Wielim;
- Waidhau - niemiecka nazwa;
- WIELONEK - współczesna nazwa;

Kalendarium

- Wies Wielonek wzmiankowana po raz pierwszy w 1391r.
- W 1718r. wies znajdowała się w rękach Macieja Malechowskiego.
- Od XVIII do początku XX wieku obszar leśny Wielonka należał do rodziny Kwileckich.


III. INWENTARYZACJA ZASOBÓW

1. ZASOBY PRZYRODNICZE

Wielonek leży w południowo – zachodniej części Gminy Ostroróg, która zdominowana jest przez zwarte kompleksy leśne. Dominują tu siedliska boru sosnowego, z niewielką domieszką drzew i krzewów liściastych. Przeważa drzewostan sosnowy o wieku drzew ponad 41 lat. Część lasów należy do lasów ochronnych, gdzie obowiązuje szczególny sposób gospodarowania drzewostanem; ochrony wymagają też wydmy zalesione z uwagi na mało odporne runo oraz podatność na procesy erozyjne. Na tych terenach występuje zróżnicowanie gatunkowe zwierząt dzikich. Wiodącym gatunkiem zwierzyny łownej jest sama oraz dzik. Występują tu także jelenie i daniele. Zwierzyna drobna jest mniej liczna. Świat zwierząt chronionych to bocian czarny, orzeł bielik.

W Wielonku znajduje się pomnik przyrody wpisany do rejestru Wojewódzkiego Konserwatora Przyrody pod nr 395 – modrzew polski o obwodzie 150cm.

Przez sołectwo Wielonek przepływa rzeka Ostroroga. Rzeka Ostroroga (Ostrożanka) zwana też Strumieniem lub Strugą z Ostroroga jest lewobrzeżnym dopływem rzeki Warty, uchodzącym do niej w km 162,4 poniżej miejscowości Wronki. Całkowita długość omawianego cieku wynosi 32,8 km a powierzchnia zlewni 109,0 km². Źródła rzeki znajdują się na terenie gminy Szamotuły, około 1 km na południe od wsi Koźle i 6 km na południowy zachód od Ostroroga. Po ok. 21 km biegnie, rzeka wpływa na teren gm. Wronki, gdzie w miejscowości Wartosław uchodzi do Warty.



Rzeka Ostroroga


2. DZIEDZICTWO KULTUROWE

Do zabytków budownictwa i architektury na terenie sołectwa Wielonek zalicza się:

- zespół szkolny, z początku XX w., składający się z budynku szkoły i budynku gospodarczego – obecnie własność prywatna,
- budynki mieszkalne nr 1, 12, 22, 35/36 i 37 – z przełomu XIX/XX w.

We wsi między czterema lipami stoi kapliczka Matki Boskiej Nieustającej Pomocy, postawiona po wojnie staraniem mieszkańców. Poprzednia figura, której fundatorem prawdopodobnie byli Kwileccy, została zniszczona przez Niemców. Figura jest systematycznie odnawiana.

Ponadto na terenie Wielonka znajduje się pomnik I. Kwileckiego, który został postawiony w lesie na okoliczność upolowania zwierzyny przez syna Jana na początku XIX wieku.



Pomnik przyrody

3. INFRASTRUKTURA TECHNICZNA

Transport i komunikacja

Wielonek położone jest w odległości 2 km od Ostroroga oraz 52 km od miasta wojewódzkiego – Poznania. Ze względu na wzmożony ruch samochodów, jaki nastąpił w ostatnich latach należałoby podnieść poziom bezpieczeństwa uczestników ruchu drogowego, a w szczególności dzieci. Aby tego dokonać niezbędne jest wykonanie remontu dróg gminnych oraz wybudowanie na terenie miejscowości chodnika dla pieszych oraz ścieżki pieszo-rowerowej. Mieszkańcy chcieliby, aby utwardzone zostały jeszcze drogi gruntowe oraz drogi dojazdowe do pól. Na terenie miejscowości nie funkcjonuje

„Projekt realizowany w ramach programu Obywatele dla Demokracji, finansowanego z Funduszy EOG.”

komunikacja zbiorowa. Problemem osób nieposiadających własnego samochodu jest dojazd do miejscowości gminnej oraz do miasta powiatowego. Mieszkańcy chcieliby, aby zostały uruchomione bezpośrednie połączenia.

Telekomunikacja

Głównym operatorem telefonii stacjonarnej działającym na terenie Wielonka jest Orange Polska S.A. Mieszkańcy nie mają problemów z dostępem do sieci telefonicznej. Zasięg stacji telefonii komórkowej jest także dość dobry. W ostatnich latach duża część mieszkańców w celu zmniejszenia kosztów usług telefonicznych zrezygnowała z telefonu stacjonarnego na rzecz telefonu komórkowego.

Dostęp do Internetu jest zadowalający. Wciąż jednak, ze względu na dość wysokie opłaty większość mieszkańców nie ma dostępu do Internetu - choć liczba korzystających rośnie.

Zaopatrzenie w ciepło

Większość domów ogrzewana jest piecami na paliwo stałe (węgiel, drewno). Ze względu na brak sieci gazowej nie ma możliwości ogrzewania domów gazem ziemnym.

Zaopatrzenie w wodę

Większa część miejscowości zaopatrywana jest w wodę. Teren miejscowości Wielonek jest włączony do gminnego systemu zaopatrywania mieszkańców w wodę. Wszystkie gospodarstwa są zwodociągowane. Woda dostarczana jest przez stację wodociagową istniejącą w Ostrorogu – obecnie AQUANET Ostroróg sp. z o.o. Stan techniczny sieci wodociagowej jest zasadniczo dobry, a jakość wody mieści się w normach sanitarnych. Sieć jest stosunkowo nowa i nie wymaga gruntownych modernizacji.

Kanalizacja

Na terenie miejscowości nie ma sieci kanalizacji sanitarnej. Mieszkańcy Wielonka posiadają własne przydomowe zbiorniki bezodpływowe.

Gospodarka odpadami

Gospodarka odpadami opiera się na systemie pojemnikowym. Odbiorem, transportem i utylizacją odpadów, zajmuje się Gmina Ostroróg. Odpady gromadzone w pojemnikach przydomowych odbierane są dwa razy w miesiącu przez operatora.

4. INFRASTRUKTURA SPOŁECZNA

Oświata

Na terenie miejscowości nie ma przedszkola ani szkoły. Dzieci uczęszczają do Zespołu Szkół w Ostrorogu, gdzie dowożone są autobusem szkolnym.


„Projekt realizowany w ramach programu Obywatele dla Demokracji, finansowanego z Funduszy EOG.”

Świetlica wiejska

W chwili obecnej świetlica wiejska zlokalizowana jest w remizie OSP. Budynek świetlicy jest w złym stanie technicznym i wymaga nakładów inwestycyjnych. Teren wokół świetlicy wiejskiej jest niezagospodarowany. Świetlica pełni funkcję ośrodka działalności kulturalnej, społecznej i edukacyjnej. Ponieważ w świetlicy odbywają się cykliczne imprezy, spotkania, szkolenia, warsztaty, mieszkańcy wskazują na potrzebę zakupu ławki, nagłośnienia, laptopa, projektora. Realizacja inwestycji wpłynie na zwiększenie częstotliwości spotkań mieszkańców a szczególnie dzieci i młodzieży.

Organizacje społeczne

Na terenie wsi działa Ochotnicza Straż Pożarna. Ponadto w czerwcu tego roku zarejestrowane zostało „Stowarzyszenie Rozwoju Wsi Wielonek”.



OSP Wielonek

Mieszkańców sołectwa Wielonek charakteryzuje duże zaangażowanie w działania dotyczące rozwoju wsi oraz troska o podniesienie atrakcyjności miejscowości. Wytęczyli oni cele rozwoju wsi oraz posiadają wizję realizacji tych celów. Potrafią się mobilizować w działaniu. Dorosli mieszkańcy chcą podtrzymywać i pielęgnować bogate tradycje i lokalną kulturę. Młodzieży także nie brakuje pomysłów na ożywienie otoczenia i na atrakcyjne spędzenie czasu wolnego.

5. GOSPODARKA I ROLNICTWO

W sołectwie Wielonek znajdują się gospodarstwa indywidualne. Warunki glebowe charakteryzują się przewagą gleb kompleksu 4 (żytniego b. dobrego) oraz kompleksu 5 (żytniego dobrego) klasa III – IV z dużym udziałem kompleksu 2 (pszennego dobrego). Przeważają gleby brunatne.

„Projekt realizowany w ramach programu Obywatele dla Demokracji, finansowanego z Funduszy EOG.”

Na terenie sołectwa uprawia się głównie pszenicę, jęczmień, żyto, ziemniaki, buraki cukrowe, rzepak oraz różnego rodzaju mieszanki zbożowe, rozwinęła się także hodowla bydła oraz chów trzody chlewniej.

Na terenie Wielonka rozwija się również pozarolnicza działalność gospodarza. Na koniec 2014 roku w Wielonku było 5 podmiotów zarejestrowanych w Centralnej Ewidencji Działalności Gospodarczej.

IV. ANALIZA SWOT

Na podstawie analizy zasobów, opracowano korzystne i niekorzystne cechy wewnętrzne sołectwa, jak i potencjalne szanse i zagrożenia występujące w otoczeniu, które mogą mieć wpływ na przyszłość sołectwa i jego mieszkańców.

MOCNE STRONY	SLABE STRONY
<ol style="list-style-type: none"> 1. Duża atrakcyjność zasobów przyrodniczych w okolicy wsi – lasy, jezioro Wielkie. 2. Czyste otoczenie i środowisko naturalne. 3. Tereny do zagospodarowania (działki rekreacyjne, działki pod budownictwo mieszkaniowe). 4. Korzystne i atrakcyjne sąsiedztwo. Bliskie położenie dużej aglomeracji - miasta powiatowego i wojewódzkiego. 5. Lokalizacja na terenie sołectwa remizy OSP w której mieści się świetlica wiejska. 6. Zaangażowanie społeczeństwa w rozwijaniu problemów społecznych. 	<ol style="list-style-type: none"> 1. Niezagospodarowany teren wokół remizy OSP, w której mieści się świetlica wiejska. 2. Brak wyznaczonych ścieżek dla pieszych i rowerzystów. 3. Brak chodników w części sołectwa. 4. Zły stan nawierzchni dróg w części sołectwa. 5. Przeszarzałe oświetlenie i miejsca nieoświetlone na terenie wsi. 6. Brak odpowiedniej do potrzeb dzieci i młodzieży infrastruktury rekreacyjno-sportowej. 7. Niewykorzystany potencjał terenu. 8. Brak ścieżki rowerowej Wielonek – Ostroróg.
SZANSE	ZAGROŻENIA
<ol style="list-style-type: none"> 1. Możliwość uzyskania środków ze źródeł zewnętrznych (dotacje na rozwój miejscowości). 2. Moda na mieszkanie, „za miastem”. 3. Atrakcyjne położenie (walory przyrodnicze, bliskie sąsiedztwo dużych aglomeracji) i rozwój budownictwa mieszkaniowego. 4. Rozbudowanie aktywności i integrowanie społeczności wiejskiej. 	<ol style="list-style-type: none"> 1. Zła sytuacja rolnictwa, rozdrobnienie gospodarstw rolnych i ich niedofinansowanie. 2. Rosnące bezrobocie wśród młodych ludzi w wieku 18-24 lata - odpływ młodych ludzi w poszukiwaniu pracy. 3. Brak ożywienia gospodarczego, skutkującego deficytem nowych miejsc pracy i stagnacją miejscowości. 4. Brak inwestycji w turystykę.

V. PLANOWANE KIERUNKI ROZWOJU

1. WIZJA ROZWOJU MIEJSCOWOŚCI

Wizję rozwoju sołectwa Wielonek, powstałą w wyniku analiz oraz dyskusji mieszkańców, sformułowano następująco:

Wielonek to wieś zadbana i atrakcyjna, w której żyje się bezpiecznie.

2. CELE STRATEGICZNE

Cele wynikają z problemów, jakie w chwili obecnej przeszkadzają w osiągnięciu wizji rozwoju. Mając na uwadze mocne i słabe strony sołectwa oraz wizję rozwoju wsi przyjęto następujące cele strategiczne, które są gwarancją realizacji zadań zmierzających do spełnienia wyznaczonej dla wsi Wielonek wizji:

Cel strategiczny I

Wzrost atrakcyjności miejscowości poprzez właściwe zagospodarowanie przestrzeni publicznej.

Cele szczegółowe:

1. Podniesienie funkcjonalności miejsc publicznych.
2. Poprawa stanu środowiska naturalnego i podnoszenie wśród mieszkańców świadomości ekologicznej.
3. Poprawa estetycznego wyglądu wsi i budynków.

Cel strategiczny II

Przeciwdziałanie marginalizacji obszarów wiejskich.

Cele szczegółowe:

1. Poprawa bezpieczeństwa ruchu drogowego oraz dostępności komunikacyjnej.
2. Poprawa bezpieczeństwa mieszkańców.
3. Wykorzystanie walorów środowiska naturalnego dla potrzeb rozwoju turystyki i rekreacji.

Cel strategiczny III

Wzrost aktywności społecznej i zwiększenie atrakcyjności życia mieszkańców.
Cele szczegółowe:

1. Popularyzacja aktywnego stylu życia.
2. Kulturowanie lokalnej kultury, tradycji i obyczajów oraz ochrona i promocja dziedzictwa kulturowego.
3. Poprawa warunków życia społeczności lokalnej poprzez zwiększenie zainteresowania rozwojem gospodarstw rolnych oraz podejmowaniem działalności pozarolniczej.

Powyższe cele przyczynią się do:

- zwiększenia atrakcyjności miejscowości;
- podniesienia standardu życia mieszkańców;
- ułatwienia mieszkańcom dostępu do infrastruktury kulturalnej i sportowej;
- rozwoju gospodarczego miejscowości;
- wzrostu zasobności mieszkańców;
- zwiększenia zainteresowania osób z zewnątrz do osiedlania się na terenie miejscowości;
- zmniejszenia bezrobocia.

3. PLANOWANE ZADANIA INWESTYCYJNE

Dla realizacji przyjętych celów mieszkańcy ustalili szereg działań i przedsięwzięć przedstawionych poniżej w arkuszu planowania. Lista przedsięwzięć zaplanowanych do realizacji jest listą otwartą, w trakcie okresu programowania może być modyfikowana i uzupełniana.

Dane umieszczone w tabelach dotyczące czasu realizacji, szacunkowych kosztów, źródeł finansowania nie wynikają ze szczegółowo opracowanych projektów. Mogą one ulec zmianie w wyniku dalszych prac nad zadaniami i przedsięwzięciami oraz w wyniku zmieniającej się sytuacji społecznej, ekonomicznej i gospodarczej kraju, województwa czy gminy.

Nazwa zadania	1. Termomodernizacja, remont remizy OSP, w której mieści się świetlica wiejska połączony z zakupem wyposażenia.				
Cel	Podniesienie funkcjonalności miejsc publicznych.				
Przeznaczenie	Mieszkańcy miejscowości i gminy, turyści.				
Harmonogram realizacji	2015	2016	2017	2018	2019
		X	X	X	X
Kwota końcowa	500.000,00 PLN				
Źródła finansowania	Fundusz Sołectwa/ Budżet Gminy Ostrobróg/ PROW 2014-2020, LEADER, inne.				

Nazwa zadania	2. Uporządkowanie i zagospodarowanie terenu wokół remizy OSP, w której mieści się świetlica wiejska, w tym budowa parkingu.				
Cel	Podniesienie funkcjonalności miejsc publicznych.				
Przeznaczenie	Mieszkańcy miejscowości i gminy, turyści.				
Harmonogram realizacji	2015	2016	2017	2018	2019
		X	X	X	X
Kwota końcowa	100.000,00 PLN				
Źródła finansowania	Fundusz Sołectwa/ Budżet Gminy Ostrobróg/ PROW 2014-2020, LEADER, inne.				

Nazwa zadania	3. Modernizacja placu zabaw dla dzieci.				
Cel	Podniesienie funkcjonalności miejsc publicznych.				
Przeznaczenie	Mieszkańcy miejscowości i gminy, turyści.				
Harmonogram realizacji	2015	2016	2017	2018	2019
			X	X	X
Kwota końcowa	50.000,00 PLN				
Źródła finansowania	Fundusz Sołectwa/ Budżet Gminy Ostrobróg/ PROW 2014-2020, LEADER, inne.				

Nazwa zadania	4. Budowa siłowni zewnętrznej.				
Cel	Podniesienie funkcjonalności miejsc publicznych.				
Przeznaczenie	Mieszkańcy miejscowości i gminy, turyści.				
Harmonogram realizacji	2015	2016	2017	2018	2019
			X	X	
Kwota końcowa	50.000,00 PLN				
Źródła finansowania	Fundusz Sołectwa/ Budżet Gminy Ostroróg/ PROW 2014-2020, LEADER, inne.				

Nazwa zadania	5. Budowa/remont małej infrastruktury (kapliczki, przystanek autobusowy, wiaty, miejsce na ognisko, ławki, kosze na śmieci, itp.).				
Cel	Poprawa estetycznego wyglądu wsi, budynków i zagrod wiejskich.				
Przeznaczenie	Mieszkańcy miejscowości i gminy, turyści.				
Harmonogram realizacji	2015	2016	2017	2018	2019
			X	X	X
Kwota końcowa	50.000,00 PLN				
Źródła finansowania	Fundusz Sołectwa/ Budżet Gminy Ostroróg/ PROW 2014-2020, LEADER, inne.				

Nazwa zadania	6. Modernizacja gospodarstw domowych w dziedzinie wykorzystania odnawialnych źródeł energii do wytwarzania energii ciepłej.				
Cel	Poprawa stanu środowiska naturalnego i podnoszenie wśród mieszkańców świadomości ekologicznej.				
Przeznaczenie	Mieszkańcy miejscowości.				
Harmonogram realizacji	2015	2016	2017	2018	2019
			X	X	X
Kwota końcowa	500.000,00 PLN				
Źródła finansowania	Fundusz Sołectwa/ Budżet Gminy Ostroróg/ PROW 2014-2020, LEADER/ prywatne, inne.				

Nazwa zadania	7. Modernizacja oświetlenia ulicznego oraz budowa oświetlenia w miejscach nieoświetlonych.				
Cel	Poprawa bezpieczeństwa ruchu drogowego oraz dostępności komunikacyjnej.				
Przeznaczenie	Mieszkańcy miejscowości i gminy, turyści.				
Harmonogram realizacji	2015	2016	2017	2018	2019
			X	X	X
Kwota końcowa	715.000,00 PLN				
Źródła finansowania	Fundusz Sołectwa/ Budżet Gminy Ostroróg/ PROW 2014-2020, LEADER/ Narodowy Fundusz Ochrony Środowiska i Gospodarki Wodnej/ finansowanie w formule ESCO/inne.				

Nazwa zadania	8. Remont dróg gminnych.				
Cel	Poprawa bezpieczeństwa ruchu drogowego oraz dostępności komunikacyjnej.				
Przeznaczenie	Mieszkańcy miejscowości i gminy, turyści.				
Harmonogram realizacji	2015	2016	2017	2018	2019
			X	X	X
Kwota końcowa	250.000,00 PLN				
Źródła finansowania	Fundusz Sołectwa/ Budżet Gminy Ostroróg/ PROW 2014-2020, LEADER/ inne.				

Nazwa zadania	9. Utwardzenie dróg na ulicach bocznych.				
Cel	Poprawa bezpieczeństwa ruchu drogowego oraz dostępności komunikacyjnej.				
Przeznaczenie	Mieszkańcy miejscowości i gminy, turyści.				
Harmonogram realizacji	2015	2016	2017	2018	2019
			X	X	X
Kwota końcowa	50.000,00 PLN				
Źródła finansowania	Fundusz Sołectwa/ Budżet Gminy Ostroróg/ PROW 2014-2020, LEADER/ inne.				

Nazwa zadania	10. Budowa ciągów komunikacyjnych dla pieszych (chodniki).					
Cel	Poprawa bezpieczeństwa ruchu drogowego oraz dostępności komunikacyjnej.					
Przeznaczenie	Mieszkańcy miejscowości i gminy, turyści.					
Harmonogram realizacji	2015	2016	2017	2018	2019	2020
		X	X	X	X	X
Kwota końcowa	100.000,00 PLN					
Źródła finansowania	Fundusz Sołectwa/ Budżet Gminy Ostroń/ Zarząd Powiatu Szamotulskiego/ PROW 2014-2020, LEADER/ inne.					

Nazwa zadania	11. Rozbudowa strażnicy OSP, doposażenie w sprzęt oraz szkolenia.					
Cel	Poprawa bezpieczeństwa mieszkańców.					
Przeznaczenie	Mieszkańcy miejscowości i gminy, turyści.					
Harmonogram realizacji	2015	2016	2017	2018	2019	2020
		X	X	X	X	X
Kwota końcowa	250.000,00 PLN					
Źródła finansowania	Fundusz Sołectwa/ Budżet Gminy Ostroń/ PROW 2014-2020, LEADER/ inne.					

Nazwa zadania	12. Budowa i znakowanie szlaków turystycznych i ścieżek rowerowych.					
Cel	Wykorzystanie walorów środowiska naturalnego dla potrzeb rozwoju turystyki i rekreacji.					
Przeznaczenie	Mieszkańcy miejscowości i gminy, turyści.					
Harmonogram realizacji	2015	2016	2017	2018	2019	2020
				X	X	X
Kwota końcowa	300.000,00 PLN					
Źródła finansowania	Fundusz Sołectwa/ Budżet Gminy Ostroń/ PROW 2014-2020, LEADER/ inne.					

Nazwa zadania	13. Organizacja cyklicznych imprez kulturalnych i rekreacyjno-sportowych.					
Cel	Popularyzacja aktywnego stylu życia. Kultywowanie lokalnej kultury, tradycji i obyczajów oraz ochrona i promocja dziedzictwa kulturowego.					
Przeznaczenie	Mieszkańcy miejscowości i gminy, turyści.					
Harmonogram realizacji	2015	2016	2017	2018	2019	2020
	X	X	X	X	X	X
Kwota końcowa	40.000,00 PLN					
Źródła finansowania	Fundusz Sołectwa/ Budżet Gminy Ostroń/ PROW 2014-2020, LEADER/ inne.					

Nazwa zadania	14. Doradztwo i szkolenia w zakresie nowoczesnych metod produkcji rolnej; szkolenia z zakresu pozyskiwania środków unijnych na działalność rolniczą i pozarolniczą.					
Cel	Poprawa warunków życia społeczności lokalnej poprzez zwiększenie zainteresowania rozwojem gospodarstw rolnych oraz podejmowaniem działalności pozarolniczej.					
Przeznaczenie	Mieszkańcy miejscowości i gminy, turyści.					
Harmonogram realizacji	2015	2016	2017	2018	2019	2020
	X	X	X	X	X	X
Kwota końcowa	40.000,00 PLN					
Źródła finansowania	Fundusz Sołectwa/ Budżet Gminy Ostroń/ PROW 2014-2020, LEADER/inne.					

VI. REALIZACJA PLANU ROZWOJU MIEJSCOWOŚCI

1. ZASADY REALIZACJI

Za realizację planu odnowy miejscowości odpowiedzialni będą mieszkańcy miejscowości, w szczególności Soltsy i Rada Soleccka, a osiągnięcie zaplanowanych celów w dużej mierze będzie uzależnione od ich aktywności i zaangażowania oraz dostępności środków finansowych. Gmina będzie aktywnym ośrodkiem pobudzającym i wspierającym realizację planu. Mieszkańcy miejscowości, co najmniej jeden raz na rok, będą organizować spotkania, których celem będzie ocena postępu realizacji zadań oraz planowanie działań na kolejne lata.

2. SYSTEM WDRAŻANIA I MONITORINGU

Za wdrażanie planu odpowiedzialny będzie Soltsy, Rada Soleccka oraz inne osoby zainteresowane rozwojem miejscowości.

W trakcie realizacji kolejnych zadań oraz możliwej zmiany warunków społeczno-gospodarczych, a także pojawienia się nowych możliwości finansowania, plan odnowy będzie aktualizowany.

W celu upowszechniania informacji na temat planu odnowy, realizowanych działań i osiągniętych rezultatów prowadzone będą działania promocyjno-informacyjne za pośrednictwem strony internetowej gminy Ostroróg, lokalnej prasy oraz w sposób zwyczajowo przyjęty (tablica ogłoszeń, informacje na spotkaniach, informacje przekazywane przez sołtysów, itp.).

VII PODSUMOWANIE

Plan Rozwoju Miejscowości Wielonek jest jednym z najważniejszych elementów odnowy wsi, jej rozwoju oraz poprawy warunków życia i pracy mieszkańców. Sporządzenie i uchwalenie tego dokumentu stanowi istotny warunek przy aplikowaniu o środki finansowe w ramach PROW 2014-2020, jak również stanowić będzie wytyczne dla władz Gminy Ostroróg przy definiowaniu kierunków rozwoju poszczególnych miejscowości.

Plan Rozwoju Miejscowości zakłada realizację najważniejszych zdaniami mieszkańców zadań w perspektywie najbliższych 5 lat. Istotą tych zadań będzie pobudzenie aktywności społeczności lokalnej, stymulowanie współpracy na rzecz rozwoju i promocji wartości związanych z miejscową specyfiką społeczną i kulturową. Realizacja planu przyczyni się do wzrostu znaczenia miejscowości w regionie.

Realizacja Planu Rozwoju Miejscowości ma również służyć integracji społeczności lokalnej oraz przyczyniać się do ich większego zaangażowania w działania dotyczące rozwoju miejscowości.

Plan jest dokumentem, który winien ulegać modyfikacji tak często, jak wymagać tego będą zmieniające się warunki ekonomiczne - społeczne, oczekiwania mieszkańców i ogólne tendencje rozwojowe Gminy Ostroróg.