

**UCHWAŁA NR XII / 117 / 2015
RADY MIEJSKIEJ W OSTROROGU
z dnia 22 września 2015r.**

w sprawie: uchwalenia Planu Rozwoju Miejscowości Rudki

Na podstawie art. 18 ust. 2 pkt. 6 ustawy z dnia 8 marca 1990 roku o samorządzie gminnym (tekst jednolity Dz. U. z 2013 r., poz. 594 ze zmianami), po uzyskaniu uchwały Zebrania wiejskiego sołectwa, **Rada Miejska w Ostrorogu uchwala, co następuje:**

§ 1.

Uchwala się Plan Rozwoju Miejscowości Rudki na lata 2015–2020 stanowiący załącznik Nr 1 do niniejszej uchwały.

§ 2.

Wykonanie uchwały powierza się Burmistrzowi Miasta i Gminy Ostroróg.

§ 3.

Uchwała wchodzi w życie z dniem podjęcia.

PRZEWODNICZĄCY
Rady Miejskiej w Ostrorogu
Rafał Szorez

Uzasadnienie do uchwały

W roku 2015 Gmina Ostroróg zgłosiła sołectwo do Programu „ Wielkopolska Odnowa Wsi 2013 – 2020”. Jednym z obowiązków gmin zgłaszających sołectwo do Programu jest zatwierdzenie strategii rozwoju lub planów rozwoju (wsi) miejscowości , przyjętych przez zebranie wiejskie sołectw zgłaszanych do Programu.

Dotychczasowy plan odnowy sołectwa obejmował lata 2010 – 15. W związku z tym, że w 2015 roku sołectwo wypracowało nowy plan rozwoju miejscowości na lata 2015 – 2020, który został przyjęty przez zebranie wiejskie podjęcie niniejszej uchwały jest zasadne.

Uchwała nie powoduje skutków finansowych dla budżetu Gminy w roku budżetowym 2015.


BURMISTRZ
dr Sławomir Szalata

Spis treści

I. WSTĘP.....	3
II. CHARAKTERYSTYKA MIEJSCOWOŚCI.....	4
1. POŁOŻENIE MIEJSCOWOŚCI.....	4
2. PRZYNALEŻNOŚĆ ADMINISTRACYJNA.....	4
3. POWIERZCHNIA.....	4
4. LICZBA LUDNOŚCI.....	5
5. HISTORIA MIEJSCOWOŚCI.....	5
III. INWENTARYZACJA ZASOBÓW.....	6
1. ZASOBY PRZYRODNICZE.....	6
2. DZIEDZICTWO KULTUROWE.....	7
3. INFRASTRUKTURA TECHNICZNA.....	8
4. INFRASTRUKTURA SPOŁECZNA.....	9
5. GOSPODARKA I ROLNICTWO.....	10
IV. ANALIZA SWOT.....	11
V. PLANOWANE KIERUNKI ROZWOJU.....	12
1. WIZJA ROZWOJU MIEJSCOWOŚCI.....	12
2. CELE STRATEGICZNE.....	12
3. PLANOWANE ZADANIA INWESTYCYJNE.....	13
VI. REALIZACJA PLANU ROZWOJU MIEJSCOWOŚCI.....	19
1. ZASADY REALIZACJI.....	19
2. SYSTEM WDRAŻANIA I MONITORINGU.....	19
VII. PODSUMOWANIE.....	20

PLAN ROZWOJU MIEJSCOWOŚCI RUDKI

NA LATA 2015-2020



Załącznik
do Uchwały Nr 180/15
Zebrania Wiejskiego Sołectwa Rudki
z dnia 12.08.2015 roku

Załącznik
do Uchwały Nr XIII/107/15
Rady Miejskiej w Ostrorogu
z dnia 12.08.2015 roku

Gmina Ostroróg, Województwo Wielkopolskie
RUDKI 2015

I. WSTĘP

Plan Rozwoju Miejscowości Rudki to dokument określający strategię działań w sferze społecznej i gospodarczej na lata 2015 – 2020. Jego opracowanie zostało wykonane w ramach projektu „Rady Gmin nie są bezradne”, realizowanego przez stowarzyszenie Mieszkańców Wsi „Szczepany” w partnerstwie z Gminą Ostroróg.

Plan Rozwoju Miejscowości ma zdecentralizowany, lokalny charakter, obejmuje ograniczony teren jednej miejscowości i przygotowany jest przy udziale mieszkańców. Plan określa najważniejsze działania, które sami zainteresowani uznali za istotne dla swojej miejscowości. Działania te pomogą mieszkańcom rozwiązać problemy, pokonać bariery i osiągnąć stawiane sobie cele. Proponowane przedsięwzięcia mieszkańcy uznali za realne, możliwe do zrealizowania dzięki ich aktywności, oraz przy zaangażowaniu władz samorządowych Gminy Ostroróg.

Celem planu jest rozwój wsi jako miejsca zamieszkania. Idea odnowy wsi wyrasta z przekonania, że odnowiona, doinwestowana i ożywiona kulturalnie wieś odzyska swoją atrakcyjność, zapewni mieszkańcom wysoki standard życia, stając się zurbanizowaną miejscowością, z bogatą ofertą kulturalną ale zachowującą zarazem swój wiejski charakter i kulturową specyfikę.

Dokument „Plan Rozwoju Miejscowości Rudki” ma służyć pełnemu wykorzystaniu istniejącego potencjału i szans rozwojowych, w tym dostępu do środków unijnych i funduszy rządowych w latach 2015-2020.

Plan Rozwoju Miejscowości Rudki jest zgodny ze strategią rozwoju gminy oraz innymi dokumentami strategicznymi o charakterze lokalnym, regionalnym, krajowym, wpisuje się w Strategię Rozwoju Gminy Ostroróg, Strategię Rozwoju Województwa Wielkopolskiego, Długoterminową Strategię Rozwoju Kraju, oraz Strategię Zrównoważonego Rozwoju Wsi, Rolnictwa i Rybnictwa 2012 – 2020.

II. CHARAKTERYSTYKA MIEJSCOWOŚCI

1. POŁOŻENIE MIEJSCOWOŚCI

Wies Rudki jest jednym z 12 sołectw Gminy Ostroróg. W skład sołectwa wchodzi tylko jedna miejscowość – Rudki. Wies Rudki położona jest ok. 3 km na południowy - wschód od Ostroroga, przy drogach: wojewódzkiej nr 184 do Szczepankowa, powiatowej do Lipnicy i oraz lokalnej do Jastrowa.

2. PRZYNALEŻNOŚĆ ADMINISTRACYJNA

Pod względem administracyjnym miejscowość położona jest w województwie wielkopolskim, w powiecie szamotulskim, z przynależnością do gminy Ostroróg.

Rudki

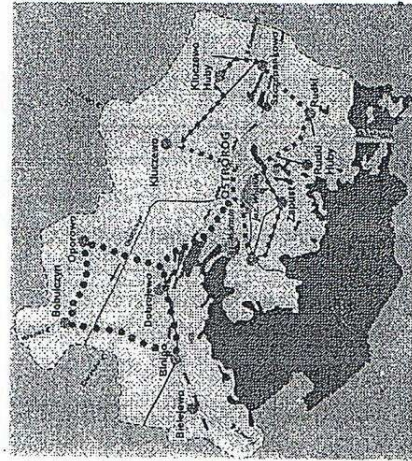
GMINA - Ostroróg

POWIAT – szamotulski

WOJEWÓDZTWO – wielkopolskie

3. POWIERZCHNIA

Powierzchnia terenu sołectwa wynosi 1071 ha, w tym tereny zabudowane 13 ha (wg. obrębów geodezyjnego Sołectwo Rudki jest łączone z Sołectwem Rudki Huby). Zabudowa wsi jest rozproszona.



Mapa: Miejscowość Rudki

4. LICZBA LUDNOŚCI

Liczba mieszkańców miejscowości Rudki wg stanu na dzień 31.12.2014 roku wynosiła 125 osób. Struktura wiekowa ludności została przedstawiona w poniższej tabeli:

Wiek	Kobiety	Mężczyźni	Razem
Do 18 roku	14	8	22
19 – 60 lat	38	41	79
Powyżej 60 lat	11	13	24
Ogółem	63	62	125

5. HISTORIA MIEJSCOWOŚCI

Nazwy miejscowości:

- Lichtenberg – dawna nazwa niemiecka;
- RUDKI -współczesna nazwa;

Kalendarium

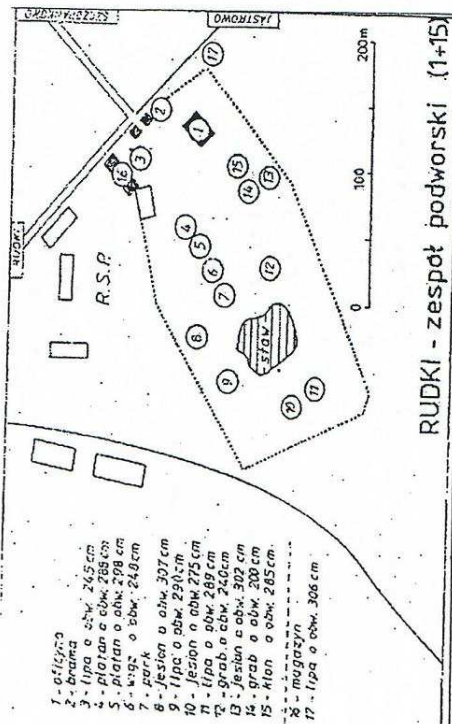
Pierwsza wzmianka dotycząca wsi pochodzi z 1391 r., związana jest ze Stanisławem Rudzkim i knieciem Michałem z Rudek. W XIV wieku wieś należała do Rudzkich, w 1580 r. do Marcina Młodaskiego i Jana Krzyszkowskiego, ok. poł. XVIII wieku do Jana Mańkowskiego, w końcu XVIII wieku do Cieleckich, następnie do Mielżyńskich i Węgierskich, a od drugiej połowy XIX wieku do 1939r. pozostawała w rękach Mańkowskich. W 1880r. 60% mieszkańców stanowili Niemcy.

III. INWENTARYZACJA ZASOBÓW

1. ZASOBY PRZYRODNICZE


Obszar na którym bezpośrednio leży miejscowość charakteryzuje się niezróżnicowanym nizinnym krajobrazem. Ze względu na ukształtowanie terenu obszar ten jest intensywnie wykorzystywany rolniczo. Czyste i naturalne środowisko, brak przemysłu jest atutem, który w przyszłości można wykorzystać na potrzeby rozwoju agroturystyki, aktywnej turystyki a także produkcji ekologicznej.

W Rudkach znajduje się również park założony w pierwszej połowie XIX w., przekształcony w czasie I po II wojnie światowej. Powierzchnia parku to 6,84 ha (wody 0,2 ha). Na terenie parku znajdują się drzewa w wieku ok 200 lat. Park posiada zachowany układ ścieżek i aleję grabową. W parku występują m.in.: jesiony wyniosłe o obwodach : 275 cm, 302 cm, 307 cm, lipy drobnolistne o obwodach : 289 cm i 290 cm, wiał szypułkowy o obwodzie 248 cm, platany klonolistne o obwodach : 288 cm i 298 cm, klon zwyczajny o obwodzie 285 cm, graby o obwodach: 240cm i 200 cm, lipa szerokolistna o obwodzie 245 cm. Obecnie park stanowi własność prywatną.



2. DZIEDZICTWO KULTUROWE



Oficyna – murowana, otynkowana, parterowa, siedmioosiowa na planie prostokątnej. Dach naczółkowy kryty dachówką. W partii strychu dwa niewielkie okienka. Wejście główne w elewacji północno-zachodniej po schodach, na podmurówce. Remontowana w latach 1979-1980.



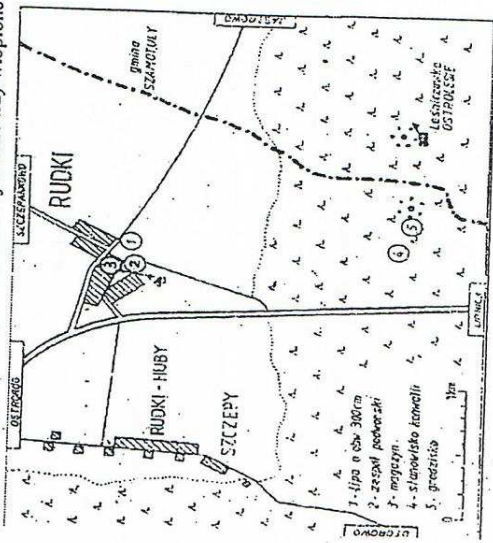
Oficyna

Zespół Podworski – położony w centrum wsi. Piętrowy dwór oraz dwie oficyny połączone z nim ćwierćkolistymi galeriami, zbudowano ok. 1880 r. w stylu klasycystycznym wg projektu architekta Hilarego Szpilowskiego dla płk. Macieja Cieleckiego. Przed II wojną światową znajdował się tu duży zbiór monet polskich. Dwór rozebrany został przez hitlerowców na cegłę w 1940 r.

Brama – wjazd z murowanymi portykami o wysokości ok. 5 m, w którym przejścia flankowane są doryckimi kolumnami, zwieńczone gzymsem, schodkowymi atrykami i rzeźbami lwów zwróconymi do siebie. W ogrodzeniu z żelaznej kraty kamienne wazy.



Magazyn – położony we wschodniej części zabudowań gospodarczych przy drodze do Jastrowa, na skraju zespołu podworskiego. Zbudowany w XIX w. murowany, otynkowany, parterowy z zagospodarowanym strychem. Dach dwuspadowy kryty eternitem. We wschodniej ścianie trzy wtopione w mur filary.



3. INFRASTRUKTURA TECHNICZNA

Transport i komunikacja

Rudki położone są w odległości 3 km od Ostroroga oraz 48 km od miasta wojewódzkiego – Poznania. W chwili obecnej stan nawierzchni drogi wojewódzkiej nr 184 jest zadowalający.

Ze względu na wzmożony ruch samochodów, jaki nastąpił w ostatnich latach należałoby podnieść poziom bezpieczeństwa uczestników ruchu drogowego, a w szczególności dzieci. Aby tego dokonać niezbędne jest wykonanie remontu dróg gminnych oraz wybudowanie na terenie miejscowości chodnika dla pieszych oraz ścieżki pieszo-rowerowej. Mieszkańcy chcieliby, aby utwardzone zostały jeszcze drogi gruntowe oraz drogi dojazdowe do pól. Komunikacja zbiorowa na terenie miejscowości nie funkcjonuje. Problemem osób nieposiadających własnego samochodu jest dojazd do miejscowości gminnej oraz do miasta powiatowego. Mieszkańcy chcieliby aby uruchomione zostały połączenia bezpośrednie.

Telekomunikacja

Głównym operatorem telefonii stacjonarnej działającym na terenie Rudek jest Orange Polska S.A. Mieszkańcy nie mają problemów z dostępem do sieci telefonicznej. Zasięg stacji telefonii komórkowej jest także dość dobry. W ostatnich latach duża część mieszkańców w celu zmniejszenia kosztów usług telefonicznych zrezygnowała z telefonu stacjonarnego na rzecz telefonu komórkowego.

Dostęp do Internetu jest zadowalający. Wciąż jednak, ze względu na dość wysokie opłaty większość mieszkańców nie ma dostępu do Internetu - choć liczba korzystających rośnie.

Zaopatrzenie w ciepło

Większość domów ogrzewana jest piecami na paliwo stałe (węgiel, drewno). Ze względu na brak sieci gazowej nie ma możliwości ogrzewania domów gazem ziemnym.

Zaopatrzenie w wodę

Cała miejscowość zaopatrywana jest w wodę. Jakość wody i stan sieci wodociągowej jest dobry.

Kanalizacja

Na terenie miejscowości nie ma sieci kanalizacji sanitarnej. Mieszkańcy Rudek posiadają własne przydomowe zbiorniki bezodpływowe.

Gospodarka odpadami

Gospodarka odpadami opiera się na systemie pojemnikowym. Odbiorem, transportem i utylizacją odpadów, zajmuje się Gmina Ostroróg. Odpady gromadzone w pojemnikach przydomowych odbierane są dwa razy w miesiącu przez operatora.

4. INFRASTRUKTURA SPOŁECZNA

Oświata

Na terenie miejscowości nie ma przedszkola ani szkoły. Dzieci uczęszczają do Zespołu Szkół w Ostrorogu, gdzie dowożone są autobusem szkolnym.

Świetlica wiejska

Świetlica wiejska powstała w 2014 roku w ramach operacji „Budowa świetlicy wiejskiej w Rudkach”, dofinansowanej z Programu Rozwoju Obszarów Wiejskich na lata 2007-2013. Świetlica wiejska stanowi istotny element działania oddolnego, pobudzającego aktywność środowisk lokalnych i stymulującego współpracę na rzecz rozwoju i promocji wartości, związanych z miejscową specyfiką społeczną, kulturową i przyrodniczą. Obiekt pełni funkcje społeczno-kulturalne, wpływa również na zwiększenie turystycznej atrakcyjności obszaru.

„Projekt realizowany w ramach programu Obywatele dla Demokracji, finansowanego z Funduszy EOG.”

Organizacje społeczne

Mieszkańców miejscowości Rudki charakteryzuje duże zaangażowanie w działania dotyczące rozwoju wsi oraz troska o podniesienie atrakcyjności miejscowości. Wyczyli oni cele rozwoju wsi oraz posiadają wizję realizacji tych celów. Potrafią się mobilizować w działaniu. Dorosli mieszkańcy chcą podtrzymywać i pielęgnować bogate tradycje i lokalną kulturę. Młodzieży także nie brakuje pomysłów na ożywienie otoczenia i na atrakcyjne spędzanie czasu wolnego.

5. GOSPODARKA I ROLNICTWO

We wsi Rudki znajduje się 1 gospodarstwo indywidualne. Na terenie sołectwa uprawia się głównie pszenicę, jęczmień, żyto, ziemniaki, buraki cukrowe, rzepak, a także różnego rodzaju mieszanki zbożowe, rozwinęła się także hodowla bydła oraz chów trzody chlewnej.

Na terenie Rudek rozwija się również pozarolnicza działalność gospodarza. Na koniec 2014 roku w Rudkach było 5 podmiotów zarejestrowanych w Centralnej Ewidencji Działalności Gospodarczej.

„Projekt realizowany w ramach programu Obywatele dla Demokracji, finansowanego z Funduszy EOG.”

IV. ANALIZA SWOT

Na podstawie analizy zasobów, opracowano korzystne i niekorzystne cechy wewnętrzne sołectwa, jak i potencjalne szanse i zagrożenia występujące w otoczeniu, które mogą mieć wpływ na przyszłość sołectwa i jego mieszkańców.

MOCNE STRONY	SLABE STRONY
<ol style="list-style-type: none"> 1. Duża atrakcyjność zasobów przyrodniczych w okolicy wsi. 2. Czyste otoczenie i środowisko naturalne. 3. Cenne zasoby historyczne z zabytkami włącznie 4. Tereny do zagospodarowania (działki rekreacyjne, działki pod budownictwo mieszkaniowe). 5. Korzystne i atrakcyjne sąsiedztwo. Bliskie położenie dużej aglomeracji - miasta powiatowego i wojewódzkiego. 6. W pobliżu przebiega droga wojewódzka nr 184. 7. Lokalizacja na terenie sołectwa nowej świetlicy wiejskiej. 8. Zaangażowanie społeczeństwa w rozwijaniu problemów społecznych. 	<ol style="list-style-type: none"> 1. Niezagospodarowany teren wokół budynku świetlicy wiejskiej. 2. Brak wytyczonych ścieżek dla pieszych i rowerzystów. 3. Brak chodników. 4. Zły stan nawierzchni dróg. 5. Przeszarżałe oświetlenie i miejsca nieoświetlone na terenie wsi. 6. Brak odpowiedniej do potrzeb dzieci i młodzieży infrastruktury rekreacyjno-sportowej. 7. Niewykorzystany potencjał terenu. 8. Brak ścieżki rowerowej Rudki – Ostroróg.
SZANSE	ZAGROŻENIA
<ol style="list-style-type: none"> 1. Możliwość uzyskania środków ze źródeł zewnętrznych (dotacje na rozwój miejscowości). 2. Moda na mieszkanie „za miastem”. 3. Atrakcyjne położenie (walory przyrodnicze, bliskie sąsiedztwo dużych aglomeracji) i rozwój budownictwa mieszkaniowego. 4. Rozbudowanie aktywności i integrowanie społeczności wiejskiej. 	<ol style="list-style-type: none"> 1. Zła sytuacja rolnictwa, rozdrobnienie gospodarstw rolnych i ich niedofinansowanie. 2. Rosnące bezrobocie wśród młodych ludzi w wieku 18-24 lata - odpych młodych ludzi w poszukiwaniu pracy. 3. Brak ożywienia gospodarczego, skutkującego deficytem nowych miejsc pracy i stagnacją miejscowości. 4. Brak inwestycji w turystykę.

V. PLANOWANE KIERUNKI ROZWOJU

1. WIZJA ROZWOJU MIEJSCOWOŚCI

Wizję rozwoju wsi Rudki, powstałą w wyniku analiz oraz dyskusji mieszkańców, sformułowano następująco:

Rudki to wieś zadbana i atrakcyjna, w której żyje się bezpiecznie.

2. CELE STRATEGICZNE

Cele wynikają z problemów, jakie w chwili obecnej przeszkadzają w osiągnięciu wizji rozwoju. Mając na uwadze mocne i słabe strony sołectwa oraz wizję rozwoju wsi przyjęto następujące cele strategiczne, które są gwarancją realizacji zadań zmierzających do spełnienia wyznaczonej dla wsi Rudki wizji:

Cel strategiczny I

Wzrost atrakcyjności miejscowości poprzez właściwe zagospodarowanie przestrzeni publicznej.

Cele szczegółowe:

1. Podniesienie funkcjonalności miejsc publicznych.
2. Poprawa stanu środowiska naturalnego i podnoszenie wśród mieszkańców świadomości ekologicznej.
3. Poprawa estetycznego wyglądu wsi i budynków.

Cel strategiczny II

Przeciwdziałanie marginalizacji obszarów wiejskich.

Cele szczegółowe:

1. Poprawa bezpieczeństwa ruchu drogowego oraz dostępności komunikacyjnej.
2. Poprawa bezpieczeństwa mieszkańców.
3. Wykorzystanie walorów środowiska naturalnego dla potrzeb rozwoju turystyki i rekreacji.

Cel strategiczny III

Wzrost aktywności społecznej i zwiększenie atrakcyjności życia mieszkańców.

Cele szczegółowe:

1. Popularyzacja aktywnego stylu życia.
2. Kulturowanie lokalnej kultury, tradycji i obyczajów oraz ochrona i promocja dziedzictwa kulturowego.
3. Poprawa warunków życia społeczności lokalnej poprzez zwiększenie zainteresowania rozwojem gospodarstw rolnych oraz podejmowaniem działalności pozarolniczej.

Powyższe cele przyczynią się do:

- zwiększenia atrakcyjności miejscowości;
- podniesienia standardu życia mieszkańców;
- ułatwienia mieszkańcom dostępu do infrastruktury kulturalnej i sportowej;
- rozwoju gospodarczego miejscowości;
- wzrostu zasobności mieszkańców;
- zwiększenia zainteresowania osób z zewnątrz do osiedlania się na terenie miejscowości;
- zmniejszenia bezrobocia.

3. PLANOWANE ZADANIA INWESTYCYJNE

Dla realizacji przyjętych celów mieszkańcy ustalili szereg działań i przedsięwzięć przedstawionych poniżej w arkuszu planowania. Lista przedsięwzięć zaplanowanych do realizacji jest listą otwartą, w trakcie okresu programowania może być modyfikowana i uzupełniana.

Dane umieszczone w tabelach dotyczące czasu realizacji, szacunkowych kosztów, źródeł finansowania nie wynikają ze szczegółowo opracowanych projektów. Mogą one ulec zmianie w wyniku dalszych prac nad zadaniami i przedsięwzięciami oraz w wyniku zmieniającej się sytuacji społecznej, ekonomicznej i gospodarczej kraju, województwa czy gminy.

Nazwa zadania	1. Zakup wyposażenia świetlicy wiejskiej.				
Cel	Podniesienie funkcjonalności miejsc publicznych.				
Przeznaczenie	Mieszkańcy miejscowości i gminy, turyści.				
Harmonogram realizacji	2015	2016	2017	2018	2019
	X	X	X	X	X
Kwota końcowa	50.000,00 PLN				
Źródła finansowania	Fundusz Sołectwa/ Budżet Gminy Ostroróg/ PROW 2014-2020, LEADER, inne.				

Nazwa zadania	2. Uporządkowanie i zagospodarowanie terenu wokół świetlicy.				
Cel	Podniesienie funkcjonalności miejsc publicznych.				
Przeznaczenie	Mieszkańcy miejscowości i gminy, turyści.				
Harmonogram realizacji	2015	2016	2017	2018	2019
	X	X	X	X	X
Kwota końcowa	100.000,00 PLN				
Źródła finansowania	Fundusz Sołectwa/ Budżet Gminy Ostroróg/ PROW 2014-2020, LEADER, inne.				

Nazwa zadania	3. Modernizacja placu zabaw dla dzieci.				
Cel	Podniesienie funkcjonalności miejsc publicznych.				
Przeznaczenie	Mieszkańcy miejscowości i gminy, turyści.				
Harmonogram realizacji	2015	2016	2017	2018	2019
	X	X	X	X	X
Kwota końcowa	50.000,00 PLN				
Źródła finansowania	Fundusz Sołectwa/ Budżet Gminy Ostroróg/ PROW 2014-2020, LEADER, inne.				

Nazwa zadania	4. Budowa siłowni zewnętrznej.				
Cel	Podniesienie funkcjonalności miejsc publicznych.				
Przeznaczenie	Mieszkańcy miejscowości i gminy, turyści.				
Harmonogram realizacji	2015	2016	2017	2018	2019
			X	X	
Kwota końcowa	50.000,00 PLN				
Źródła finansowania	Fundusz Sołectwa/ Budżet Gminy Ostroróg/ PROW 2014-2020, LEADER, inne.				

Nazwa zadania	5. Budowa/remont małej infrastruktury (amfiteatr, kapliczki, przystanek autobusowy, wiatra, miejsce na ognisko, ławki, kosze na śmieci, itp.).				
Cel	Poprawa estetycznego wyglądu wsi, budynków i zagród wiejskich				
Przeznaczenie	Mieszkańcy miejscowości i gminy, turyści.				
Harmonogram realizacji	2015	2016	2017	2018	2019
			X	X	X
Kwota końcowa	50.000,00 PLN				
Źródła finansowania	Fundusz Sołectwa/ Budżet Gminy Ostroróg/ PROW 2014-2020, LEADER, inne.				

Nazwa zadania	6. Modernizacja gospodarstw domowych w dziedzinie wykorzystania odnawialnych źródeł energii do wytwarzania energii cieplnej.				
Cel	Poprawa stanu środowiska naturalnego i podnoszenie wśród mieszkańców świadomości ekologicznej.				
Przeznaczenie	Mieszkańcy miejscowości.				
Harmonogram realizacji	2015	2016	2017	2018	2019
			X	X	X
Kwota końcowa	500.000,00 PLN				
Źródła finansowania	Fundusz Sołectwa/ Budżet Gminy Ostroróg/ PROW 2014-2020, LEADER/ prywatne/ inne.				

Nazwa zadania	7. Modernizacja oświetlenia ulicznego oraz budowa oświetlenia w miejscach nieoświetlonych.				
Cel	Poprawa bezpieczeństwa ruchu drogowego oraz dostępności komunikacyjnej.				
Przeznaczenie	Mieszkańcy miejscowości i gminy, turyści.				
Harmonogram realizacji	2015	2016	2017	2018	2019
			X	X	X
Kwota końcowa	715.000,00 PLN				
Źródła finansowania	Fundusz Sołectwa/ Budżet Gminy Ostroróg/ PROW 2014-2020, LEADER/ Narodowy Fundusz Ochrony Środowiska i Gospodarki Wodnej/ finansowanie w formule ESCO/inne.				

Nazwa zadania	8. Remont dróg gminnych.				
Cel	Poprawa bezpieczeństwa ruchu drogowego oraz dostępności komunikacyjnej.				
Przeznaczenie	Mieszkańcy miejscowości i gminy, turyści.				
Harmonogram realizacji	2015	2016	2017	2018	2019
			X	X	X
Kwota końcowa	250.000,00 PLN				
Źródła finansowania	Fundusz Sołectwa/ Budżet Gminy Ostroróg/ PROW 2014-2020, LEADER/ inne.				

Nazwa zadania	9. Utworzenie dróg na ulicach bocznych.				
Cel	Poprawa bezpieczeństwa ruchu drogowego oraz dostępności komunikacyjnej.				
Przeznaczenie	Mieszkańcy miejscowości i gminy, turyści.				
Harmonogram realizacji	2015	2016	2017	2018	2019
			X	X	X
Kwota końcowa	50.000,00 PLN				
Źródła finansowania	Fundusz Sołectwa/ Budżet Gminy Ostroróg/ PROW 2014-2020, LEADER/ inne.				

Nazwa zadania	10. Budowa ciągów komunikacyjnych dla pieszych (chodniki).				
Cel	Poprawa bezpieczeństwa ruchu drogowego oraz dostępności komunikacyjnej.				
Przeznaczenie	Mieszkańcy miejscowości i gminy, turyści.				
Harmonogram realizacji	2015	2016	2017	2018	2019
			X	X	X
Kwota końcowa	100.000,00 PLN				
Źródła finansowania	Fundusz Sołectwa/ Budżet Gminy Ostroróg/ PROW 2014-2020, LEADER/ inne.				

Nazwa zadania	11. Budowa i znakowanie szlaków turystycznych i ścieżek rowerowych.				
Cel	Wykorzystanie walorów środowiska naturalnego dla potrzeb rozwoju turystyki i rekreacji.				
Przeznaczenie	Mieszkańcy miejscowości i gminy, turyści.				
Harmonogram realizacji	2015	2016	2017	2018	2019
				X	X
Kwota końcowa	300.000,00 PLN				
Źródła finansowania	Fundusz Sołectwa/ Budżet Gminy Ostroróg/ PROW 2014-2020, LEADER/ inne.				

Nazwa zadania	12. Organizacja cyklicznych imprez kulturalnych i rekreacyjno-sportowych.				
Cel	Popularyzacja aktywnego stylu życia. Kulturywanie lokalnej kultury, tradycji i obyczajów oraz ochrona i promocja dziedzictwa kulturowego.				
Przeznaczenie	Mieszkańcy miejscowości i gminy, turyści.				
Harmonogram realizacji	2015	2016	2017	2018	2019
	X	X	X	X	X
Kwota końcowa	40.000,00 PLN				
Źródła finansowania	Fundusz Sołectwa/ Budżet Gminy Ostroróg/ PROW 2014-2020, LEADER/ inne.				

Nazwa zadania	13. Doradztwo i szkolenia w zakresie nowoczesnych metod produkcji rolnej; szkolenia z zakresu pozyskiwania środków unijnych na działalność rolniczą i pozarolniczą.				
Cel	Poprawa warunków życia społeczności lokalnej poprzez zwiększenie zainteresowania rozwojem gospodarstw rolnych oraz podejmowania działalności pozarolniczej.				
Przeznaczenie	Mieszkańcy miejscowości i gminy, turyści.				
Harmonogram realizacji	2015	2016	2017	2018	2019
	X	X	X	X	X
Kwota końcowa	40.000,00 PLN				
Źródła finansowania	Fundusz Sołectwa/ Budżet Gminy Ostroróg/ PROW 2014-2020, LEADER/inne.				

VI. REALIZACJA PLANU ROZWOJU MIEJSCOWOŚCI

1. ZASADY REALIZACJI

Za realizację planu odnowy miejscowości odpowiedzialni będą mieszkańcy miejscowości, w szczególności Sołtys i Rada Sołecka, a osiągnięcie zaplanowanych celów w dużej mierze będzie uzależnione od ich aktywności i zaangażowania oraz dostępności środków finansowych. Gmina będzie aktywnym ośrodkiem pobudzającym i wspierającym realizację planu. Mieszkańcy miejscowości, co najmniej jeden raz na rok, będą organizować spotkania, których celem będzie ocena postępu realizacji zadań oraz planowanie działań na kolejne lata.

2. SYSTEM WDRAŻANIA I MONITORINGU

Za wdrażanie planu odpowiedzialny będzie Sołtys, Rada Sołecka oraz inne osoby zainteresowane rozwojem miejscowości.

W trakcie realizacji kolejnych zadań oraz możliwej zmiany warunków społeczno-gospodarczych, a także pojawienia się nowych możliwości finansowania, plan odnowy będzie aktualizowany.

W celu upowszechniania informacji na temat planu odnowy, realizowanych działań i osiągniętych rezultatów prowadzone będą działania promocyjno-informacyjne za pośrednictwem strony internetowej gminy Ostroróg, lokalnej prasy oraz w sposób zwyczajowo przyjęty (tablica ogłoszeń, informacje na spotkaniach, informacje przekazywane przez sołtysów, itp.).

VII PODSUMOWANIE

Plan Rozwoju Miejscowości Rudki jest jednym z najważniejszych elementów odnowy wsi, jej rozwoju oraz poprawy warunków życia i pracy mieszkańców. Sporządzenie i uchwalenie tego dokumentu stanowi istotny warunek przy aplikowaniu o środki finansowe w ramach PROW 2014-2020, jak również stanowić będzie wytyczne dla władz Gminy Ostroróg przy definiowaniu kierunków rozwoju poszczególnych miejscowości.

Plan Rozwoju Miejscowości zakłada realizację najważniejszych zdaniami mieszkańców zadań w perspektywie najbliższych 5 lat. Istotą tych zadań będzie pobudzenie aktywności społeczności lokalnej, stymulowanie współpracy na rzecz rozwoju i promocji wartości związanych z miejscową specyfiką społeczną i kulturową. Realizacja planu przyczyni się do wzrostu znaczenia miejscowości w regionie.

Realizacja Planu Rozwoju Miejscowości ma również służyć integracji społeczności lokalnej oraz przyczynić się do ich większego zaangażowania w działania dotyczące rozwoju miejscowości.

Plan jest dokumentem, który winien ulegać modyfikacji tak często, jak wymagać tego będą zmieniające się warunki ekonomiczno - społeczne, oczekiwania mieszkańców i ogólne tendencje rozwojowe Gminy Ostroróg.