

**UCHWAŁA NR XII / 116 / 2015
RADY MIEJSKIEJ W OSTROROGU
z dnia 22 września 2015r.**

**w sprawie: uchwalenia Planu Rozwoju Miejscowości Piaskowo -
Karolewo**

Na podstawie art. 18 ust. 2 pkt. 6 ustawy z dnia 8 marca 1990 roku o samorządzie gminnym (tekst jednolity Dz. U. z 2013 r., poz. 594 ze zmianami), po uzyskaniu uchwały Zebrania wiejskiego sołectwa, **Rada Miejska w Ostrorogu uchwala, co następuje:**

§ 1.

Uchwala się Plan Rozwoju Miejscowości Piaskowo – Karolewo na lata 2015–2020 stanowiący załącznik Nr 1 do niniejszej uchwały.

§ 2.

Wykonanie uchwały powierza się Burmistrzowi Miasta i Gminy Ostroróg.

§ 3.

Uchwała wchodzi w życie z dniem podjęcia.

PRZEWODNICZĄCY
Rady Miejskiej w Ostrorogu
Rafał Szorc

Uzasadnienie do uchwały

W roku 2015 Gmina Ostroróg zgłosiła sołectwo do Programu „Wielkopolska Odnowa Wsi 2013 – 2020”. Jednym z obowiązków gmin zgłaszających sołectwo do Programu jest zatwierdzenie strategii rozwoju lub planów rozwoju (wsi) miejscowości , przyjętych przez zebranie wiejskie sołectw zgłaszanych do Programu.

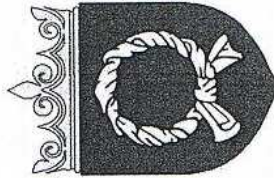
Dotychczasowy plan odnowy sołectwa obejmował lata 2010 – 15. W związku z tym, że w 2015 roku sołectwo wypracowało nowy plan rozwoju miejscowości na lata 2015 – 2020, który został przyjęty przez zebranie wiejskie podjęcie niniejszej uchwały jest zasadne.

Uchwała nie powoduje skutków finansowych dla budżetu Gminy w roku budżetowym 2015.

BURMISTRZ
dr Sławomir Szalata

PLAN ROZWOJU MIEJSCOWOŚCI PIASKOWO-KAROLEWO

NA LATA 2015-2020



Załącznik
do Uchwały Nr 120/15
Zebrania Wiejskiego Sejmiku Piaskowo-Karolewo
z dnia 11.05.2015 roku

Załącznik
do Uchwały Nr 111/15
Rady Miejskiej w Ostrorogu
z dnia 16.05.2015 roku

Gmina Ostroróg, Województwo Wielkopolskie
PIASKOWO-KAROLEWO 2015

Spis treści	
I. WSTĘP	3
II. CHARAKTERYSTYKA MIEJSCOWOŚCI	4
1. POŁOŻENIE MIEJSCOWOŚCI	4
2. PRZYNALEŻNOŚĆ ADMINISTRACYJNA	4
3. POWIERZCHNIA	4
4. LICZBA LUDNOŚCI	5
III. INWENTARYZACJA ZASOBÓW	6
1. ZASOBY PRZYRODNICZE	6
2. DZIEDZICTWO KULTUROWE	6
3. INFRASTRUKTURA TECHNICZNA	7
4. INFRASTRUKTURA SPOŁECZNA	8
5. GOSPODARKA I ROLNICTWO	9
IV. ANALIZA SWOT	10
V. PLANOWANE KIERUNKI ROZWOJU	11
1. WIZJA ROZWOJU MIEJSCOWOŚCI	11
2. CELE STRATEGICZNE	11
3. PLANOWANE ZADANIA INWESTYCYJNE	12
VI. REALIZACJA PLANU ROZWOJU MIEJSCOWOŚCI	17
1. ZASADY REALIZACJI	17
2. SYSTEM WDRAŻANIA I MONITORINGU	17
VII. PODSUMOWANIE	18

I. WSTĘP

Plan Rozwoju Miejscowości Piaskowo-Karolewo to dokument określający strategię działań w sferze społecznej i gospodarczej na lata 2015 – 2020. Jego opracowanie zostało wykonane w ramach projektu „Rady Gmin nie są bezradne”, realizowanego przez stowarzyszenie Mieszkańców Wsi „Szczepany” w partnerstwie z Gminą Ostroróg.

Plan Rozwoju Miejscowości ma zdecentralizowany, lokalny charakter, obejmuje ograniczony teren jednego sołectwa i przygotowany jest przy udziale mieszkańców. Plan określa najważniejsze działania, które sami zainteresowani uznali za istotne dla swojego sołectwa. Działania te pomogą mieszkańcom rozwiązać problemy, pokonać bariery i osiągnąć stawiane sobie cele. Proponowane przedsięwzięcia mieszkańcy uznali za realne, możliwe do zrealizowania dzięki ich aktywności, oraz przy zaangażowaniu władz samorządowych Gminy Ostroróg.

Celem planu jest rozwój wsi jako miejsca zamieszkania. Idea odnowy wsi wyrasta z przekonania, że odnowione, doinwestowane i ożywione kulturalnie wsie odzyskają swoją atrakcyjność, zapewnią mieszkańcom wysoki standard życia, stając się zurbanizowanymi miejscowościami, z bogatą ofertą kulturową ale zachowującą zarazem swój wiejski charakter i kulturową specyfikę.

Dokument „Plan Rozwoju Miejscowości Piaskowo-Karolewo” ma służyć pełnemu wykorzystaniu istniejącego potencjału i szans rozwojowych, w tym dostępu do środków unijnych i funduszy rządowych w latach 2015-2020.

Plan Rozwoju Miejscowości Piaskowo-Karolewo jest zgodny ze strategią rozwoju gminy oraz innymi dokumentami strategicznymi o charakterze lokalnym, regionalnym, krajowym, wpisuje się w Strategię Rozwoju Gminy Ostroróg, Strategię Rozwoju Województwa Wielkopolskiego, Długoterminową Strategię Rozwoju Kraju, oraz Strategię Zrównoważonego Rozwoju Wsi, Rolnictwa i Rybactwa 2012 – 2020.

II. CHARAKTERYSTYKA MIEJSCOWOŚCI

1. POŁOŻENIE MIEJSCOWOŚCI

Sołectwo Piaskowo-Karolewo jest jednym z 13 sołectw Gminy Ostroróg. Sołectwo zostało utworzone w lipcu 2015 roku. W skład sołectwa wchodzi dwie miejscowości – Piaskowo i Karolewo. Sołectwo Piaskowo-Karolewo położone jest ok. 5 km na wschód od Ostroroga, przy drodze wojewódzkiej nr 184 do Szamotuł oraz powiatowej do Lipnicy.

2. PRZYNALEŻNOŚĆ ADMINISTRACYJNA

Pod względem administracyjnym miejscowość położona jest w województwie wielkopolskim, w powiecie szamotulskim, z przynależnością do gminy Ostroróg.

Piaskowo-Karolewo


GMINA - Ostroróg

POWIAT – szamotulski

WOJEWÓDZTWO – wielkopolskie

3. POWIERZCHNIA

Powierzchnia terenu sołectwa wynosi 260 ha. Zabudowa wsi jest rozproszona.



Mapa: Plan miejscowości Piaskowo-Karolewo

4. LICZBA LUDNOŚCI

Liczba mieszkańców miejscowości Piaskowo-Karolewo wg stanu na dzień 31.12.2014 roku wyniosła 186 osób. Struktura wiekowa ludności została przedstawiona w poniższych tabelach:

PIASKOWO

Wiek	Kobiety	Mężczyźni	Razem
Do 18 roku	28	23	51
19 – 60 lat	41	46	87
Powyżej 60 lat	4	2	6
Ogółem	73	71	144

KAROLEWO

Wiek	Kobiety	Mężczyźni	Razem
Do 18 roku	7	4	11
19 – 60 lat	14	13	27
Powyżej 60 lat	3	1	4
Ogółem	24	18	42

PIASKOWO - KAROLEWO

Wiek	Kobiety	Mężczyźni	Razem
Do 18 roku	35	27	62
19 – 60 lat	55	59	114
Powyżej 60 lat	7	3	10
Ogółem	97	89	186



III. INWENTARYZACJA ZASOBÓW

1. ZASOBY PRZYRODNCZE

Obszar na którym bezpośrednio leży miejscowość charakteryzuje się nieznacznie wyższym niżinnym krajobrazem. Czyste i naturalne środowisko, brak przemysłu jest atutem, który w przyszłości można wykorzystać na potrzeby rozwoju agroturystyki, aktywnej turystyki a także produkcji ekologicznej.

2. DZIEDZICTWO KULTUROWE

Na terenie miejscowości nie ma znaczącej infrastruktury stanowiącej dziedzictwo kulturowe. Jedynymi elementami krajobrazu kulturowego są krzyż drewniany i kapliczka. Kapliczki od dawna spełniały ważne funkcje kultowe, szczególnie na wsiach, gdzie nie było kościołów. Stawiano je z wdzięczności za otrzymane łaski, dla upamiętnienia wydarzeń historycznych, prosząc o łaskę a czasem dla ochrony przed zarazą i ziemię lub na pamiątkę cudu. Inne pełniły funkcję drogowaskazów lub znaków topograficznych.



3. INFRASTRUKTURA TECHNICZNA

Transport i komunikacja

Sołectwo Piaskowo-Karolewo położone jest w odległości 5 km od Ostroroga oraz 47,5 km od miasta wojewódzkiego – Poznania.

Ze względu na wzmożony ruch samochodów, jaki nastąpił w ostatnich latach należałoby podnieść poziom bezpieczeństwa uczestników ruchu drogowego, a w szczególności dzieci. Aby tego dokonać niezbędne jest wykonanie przystanku autobusowego, remontu dróg gminnych oraz wybudowanie na terenie miejscowości chodnika dla pieszych oraz ścieżki pieszo-rowerowej. Komunikacja zbiorowa funkcjonująca na terenie miejscowości nie spełnia oczekiwań mieszkańców. Problemem osób nieposiadających własnego samochodu jest dojazd do miejscowości gminnej oraz do miasta powiatowego szczególnie w okresie letnim. Mieszkańcy chcieliby, aby uruchomionych zostało więcej bezpośrednich połączeń.

Telekomunikacja

Głównym operatorem telefonii stacjonarnej działającym na terenie sołectwa jest Orange Polska S.A. Mieszkańcy nie mają problemów z dostępem do sieci telefonicznej. Zasięg stacji telefonii komórkowej jest także dość dobry. W ostatnich latach duża część mieszkańców w celu zmniejszenia kosztów usług telefonicznych zrezygnowała z telefonu stacjonarnego na rzecz telefonu komórkowego.

Dostęp do Internetu jest zadowalający. Wciąż jednak, ze względu na dość wysokie opłaty większość mieszkańców nie ma dostępu do Internetu - choć liczba korzystających rośnie.

Zaopatrzenie w ciepło

Większość domów ogrzewana jest piecami na paliwo stałe (węgiel, drewno). Ze względu na brak sieci gazowej nie ma możliwości ogrzewania domów gazem ziemnym.

Zaopatrzenie w wodę

Cała miejscowość zaopatrywana jest w wodę. Jakość wody i stan sieci wodociągowej jest dobry.

Kanalizacja

Na terenie miejscowości Piaskowo została wybudowana w 2015 roku sieć kanalizacji sanitarnej. Zainteressowani mieszkańcy będą mogli się podłączyć do sieci. Do tej pory większość mieszkańców posiadała własne przydomowe zbiorniki bezodpływowe. Miejscowość Karolewo nie posiada kanalizacji sanitarnej.

Gospodarka odpadami

Gospodarka odpadami opiera się na systemie pojemnikowym. Odbiorem, transportem i utylizacją odpadów, zajmuje się Gmina Ostroróg. Odpady gromadzone w pojemnikach przydomowych odbierane są dwa razy w miesiącu przez operatora.


4. INFRASTRUKTURA SPOŁECZNA

Oświata

Na terenie sołectwa nie ma szkoły. Dzieci uczęszczają do Zespołu Szkół w Ostrorogu, gdzie dowożone są autobusem szkolnym.

Świetlica wiejska

Na terenie sołectwa nie ma świetlicy wiejskiej. Jedyną infrastrukturą rekreacyjną jest plac zabaw dla dzieci, który wymaga modernizacji. Mieszkańcy zgłaszają również potrzebę jego rozbudowy.



Organizacje społeczne

W sołectwie nie funkcjonuje żadna organizacja pozarządowa. Mieszkańców miejscowości Piaskowo-Karolewo charakteryzuje duże zaangażowanie w działania dotyczące rozwoju wsi oraz troska o podniesienie atrakcyjności miejscowości. Wytyczyli oni cele rozwoju wsi oraz posiadają wizję realizacji tych celów. Potrafią się mobilizować w działaniu. Dorosli mieszkańcy chcą podtrzymać i pielęgnować bogate tradycje i lokalną kulturę. Młodzieży także nie brakuje pomysłów na ożywienie otoczenia i na atrakcyjne spędzanie czasu wolnego.

5. GOSPODARKA I ROLNICTWO

W solectwie Piaskowo-Karolewo znajdują się gospodarstwa indywidualne oraz osiedla domów jednorodzinnych. Wśród gospodarstw rolnych przeważają drobne, średniotowarowe, wielokierunkowe. Na terenie solectwa uprawia się głównie pszenicę, jęczmień, żyto, ziemniaki, buraki cukrowe, rzepak, a także różnego rodzaju mieszkanki zbożowe.

IV. ANALIZA SWOT

Na podstawie analizy zasobów, opracowano korzystne i niekorzystne cechy wewnętrzne solectwa, jak i potencjalne szanse i zagrożenia występujące w otoczeniu, które mogą mieć wpływ na przyszłość solectwa i jego mieszkańców.

MOCNE STRONY	SLABE STRONY
<ol style="list-style-type: none"> 1. Duża atrakcyjność zasobów przyrodniczych w okolicy wsi. 2. Plac zabaw dla dzieci. 3. Czyste otoczenie i środowisko naturalne. 4. Tereny do zagospodarowania (działki rekreacyjne, działki pod budownictwo mieszkaniowe). 5. Korzystne i atrakcyjne sąsiedztwo. Bliskie położenie dużej aglomeracji - miasta powiatowego i wojewódzkiego. 6. Skanalizowanie większości miejscowości Paskowo. 7. Zaangażowanie społeczeństwa w rozwijaniu problemów społecznych. 8. Demografia solectwa – w solectwie mieszka duża liczba osób młodych. 	<ol style="list-style-type: none"> 1. Brak gazyfikacji solectwa. 2. Brak budynku świetlicy wiejskiej. 3. Brak wytyczonych ścieżek dla pieszych i rowerzystów. 4. Brak chodników. 5. Zły stan nawierzchni dróg gminnych. 6. Przeważnie oświetlenie i miejsca nieoświetlone na terenie wsi. 7. Brak odpowiedniej do potrzeb dzieci i młodzieży infrastruktury rekreacyjno-sportowej. 8. Niewykorzystany potencjał terenu. 9. Brak ścieżki rowerowej Piaskowo-Karolewo – Ostroróg
SZANSE	ZAGROZENIA
<ol style="list-style-type: none"> 1. Możliwość uzyskania środków ze źródeł zewnętrznych (dotacje na rozwój miejscowości). 2. Moda na mieszkanie „za miastem”. 3. Atrakcyjne położenie (walory przyrodnicze, bliskie sąsiedztwo dużych aglomeracji) i rozwój budownictwa mieszkaniowego. 4. Rozbudowanie aktywności i integrowanie społeczności wiejskiej. 	<ol style="list-style-type: none"> 1. Zła sytuacja rolnictwa, rozdrobnienie gospodarstw rolnych i ich niedofinansowanie. 2. Rosnące bezrobocie wśród młodych ludzi w wieku 18-24 lata - odpływ młodych ludzi w poszukiwaniu pracy. 3. Brak ożywienia gospodarczego, skutkującego deficytem nowych miejsc pracy i stagnacją miejscowości. 4. Brak inwestycji w turystykę.

V. PLANOWANE KIERUNKI ROZWOJU

1. WIZJA ROZWOJU MIEJSCOWOŚCI

Wizję rozwoju sołectwa Piaskowo-Karolewo, powstałą w wyniku analiz oraz dyskusji mieszkańców, sformułowano następująco:

Piaskowo-Karolewo to zadbane i atrakcyjne sołectwo, w którym żyje się bezpiecznie.

2. CELE STRATEGICZNE

Cele wynikają z problemów, jakie w chwili obecnej przeszkadzają w osiągnięciu wizji rozwoju. Mając na uwadze mocne i słabe strony sołectwa oraz wizję rozwoju wsi przyjęto następujące cele strategiczne, które są gwarancją realizacji zadań zmierzających do spełnienia wyznaczonej dla wsi Piaskowo-Karolewo wizji:

Cel strategiczny I

Wzrost atrakcyjności miejscowości poprzez właściwe zagospodarowanie przestrzeni publicznej.

Cele szczegółowe:

1. Podniesienie funkcjonalności miejsc publicznych.
2. Poprawa stanu środowiska naturalnego i podnoszenie wśród mieszkańców świadomości ekologicznej.
3. Poprawa estetycznego wyglądu wsi, budynków i zagród wiejskich.

Cel strategiczny II

Przezwyciężanie marginalizacji obszarów wiejskich.

Cele szczegółowe:

1. Poprawa bezpieczeństwa ruchu drogowego oraz dostępności komunikacyjnej.
2. Poprawa bezpieczeństwa mieszkańców.
3. Wykorzystanie walorów środowiska naturalnego dla potrzeb rozwoju turystyki i rekreacji.

Cel strategiczny III

Wzrost aktywności społecznej i zwiększenie atrakcyjności życia mieszkańców.

Cele szczegółowe:

1. Popularyzacja aktywnego stylu życia.
2. Kulturowanie lokalnej kultury, tradycji i obyczajów oraz ochrona i promocja dziedzictwa kulturowego.
3. Poprawa warunków życia społeczności lokalnej poprzez zwiększenie zainteresowania rozwojem gospodarstw rolnych oraz podejmowaniem działalności pozarolniczej.

Powyższe cele przyczynią się do:

- zwiększenia atrakcyjności miejscowości;
- podniesienia standardu życia mieszkańców;
- ułatwienia mieszkańcom dostępu do infrastruktury kulturalnej i sportowej;
- rozwoju gospodarczego miejscowości;
- wzrostu zasobności mieszkańców;
- zwiększenia zainteresowania osób z zewnątrz do osiedlania się na terenie miejscowości;
- zmniejszenia bezrobocia.

3. PLANOWANE ZADANIA INWESTYCYJNE

Dla realizacji przyjętych celów mieszkańcy ustalili szereg działań i przedsięwzięć przedstawionych poniżej w arkuszu planowania. Lista przedsięwzięć zaplanowanych do realizacji jest listą otwartą, w trakcie okresu programowania może być modyfikowana i uzupełniana.

Dane umieszczone w tabelach dotyczące czasu realizacji, szacunkowych kosztów, źródeł finansowania nie wynikają ze szczegółowo opracowanych projektów. Mogą one ulec zmianie w wyniku dalszych prac nad zadaniami i przedsięwzięciami oraz w wyniku zmieniającej się sytuacji społecznej, ekonomicznej i gospodarczej kraju, województwa czy gminy.

Nazwa zadania	1. Modernizacja placu zabaw dla dzieci.				
Cel	Podniesienie funkcjonalności miejsc publicznych.				
Przeznaczenie	Mieszkańcy miejscowości i gminy, turyści.				
Harmonogram realizacji	2015	2016	2017	2018	2019 - 2020
		X	X	X	X
Kwota końcowa	50.000,00 PLN				
Źródła finansowania	Fundusz Sołectwa / Budżet Gminy Ostroróg/ PROW 2014-2020, LEADER, inne.				

Nazwa zadania	2. Budowa siłowni zewnętrznej.				
Cel	Podniesienie funkcjonalności miejsc publicznych.				
Przeznaczenie	Mieszkańcy miejscowości i gminy, turyści.				
Harmonogram realizacji	2015	2016	2017	2018	2019 - 2020
			X	X	X
Kwota końcowa	50.000,00 PLN				
Źródła finansowania	Fundusz Sołectwa/ Budżet Gminy Ostroróg/ PROW 2014-2020, LEADER, inne.				

Nazwa zadania	3. Budowa/remont małej infrastruktury (kapliczki, przystanek autobusowy, wiata, miejsce na ognisko, ławki, kosze na śmieci, itp.).				
Cel	Poprawa estetycznego wyglądu wsi, budynków i zagrod wiejskich.				
Przeznaczenie	Mieszkańcy miejscowości i gminy, turyści.				
Harmonogram realizacji	2015	2016	2017	2018	2019 - 2020
			X	X	X
Kwota końcowa	50.000,00 PLN				
Źródła finansowania	Fundusz Sołectwa/ Budżet Gminy Ostroróg/ PROW 2014-2020, LEADER, inne.				

Nazwa zadania	4. Modernizacja gospodarstw domowych w dziedzinie wykorzystania odnawialnych źródeł energii do wytwarzania energii cieplnej.				
Cel	Poprawa stanu środowiska naturalnego i podnoszenie wśród mieszkańców świadomości ekologicznej.				
Przeznaczenie	Mieszkańcy miejscowości.				
Harmonogram realizacji	2015	2016	2017	2018	2019 - 2020
			X	X	X
Kwota końcowa	500.000,00 PLN				
Źródła finansowania	Fundusz Sołectwa/ Budżet Gminy Ostroróg/ PROW 2014-2020, LEADER/ prywatne, inne.				

Nazwa zadania	5. Modernizacja oświetlenia ulicznego oraz budowa oświetlenia w miejscach nieoświetlonych.				
Cel	Poprawa bezpieczeństwa ruchu drogowego oraz dostępności komunikacyjnej.				
Przeznaczenie	Mieszkańcy miejscowości i gminy, turyści.				
Harmonogram realizacji	2015	2016	2017	2018	2019 - 2020
			X	X	X
Kwota końcowa	715.000,00 PLN				
Źródła finansowania	Fundusz Sołectwa/ Budżet Gminy Ostroróg/ PROW 2014-2020, LEADER/ Narodowy Fundusz Ochrony Środowiska i Gospodarki Wodnej/ finansowanie w formule ESCO/inne.				

Nazwa zadania	6. Remont dróg gminnych.				
Cel	Poprawa bezpieczeństwa ruchu drogowego oraz dostępności komunikacyjnej.				
Przeznaczenie	Mieszkańcy miejscowości i gminy, turyści.				
Harmonogram realizacji	2015	2016	2017	2018	2019 - 2020
			X	X	X
Kwota końcowa	250.000,00 PLN				
Źródła finansowania	Fundusz Sołectwa/ Budżet Gminy Ostroróg/ PROW 2014-2020, LEADER/ inne.				

Nazwa zadania	7. Utwardzenie dróg na ulicach bocznych.				
Cel	Poprawa bezpieczeństwa ruchu drogowego oraz dostępności komunikacyjnej.				
Przeznaczenie	Mieszkańcy miejscowości i gminy, turyści.				
Harmonogram realizacji	2015	2016	2017	2018	2019 2020
			X	X	X X
Kwota końcowa	50.000,00 PLN				
Źródła finansowania	Fundusz Sołectwa/ Budżet Gminy Ostroróg/ PROW 2014-2020, LEADER/ inne.				

Nazwa zadania	8. Budowa ciągów komunikacyjnych dla pieszych (chodniki).				
Cel	Poprawa bezpieczeństwa ruchu drogowego oraz dostępności komunikacyjnej.				
Przeznaczenie	Mieszkańcy miejscowości i gminy, turyści.				
Harmonogram realizacji	2015	2016	2017	2018	2019 2020
			X	X	X X
Kwota końcowa	100.000,00 PLN				
Źródła finansowania	Fundusz Sołectwa/ Budżet Gminy Ostroróg/ PROW 2014-2020, LEADER/ inne.				

Nazwa zadania	9. Budowa i znakowanie szlaków turystycznych i ścieżek rowerowych.				
Cel	Wykorzystanie walorów środowiska naturalnego dla potrzeb rozwoju turystyki i rekreacji.				
Przeznaczenie	Mieszkańcy miejscowości i gminy, turyści.				
Harmonogram realizacji	2015	2016	2017	2018	2019 2020
				X	X X
Kwota końcowa	300.000,00 PLN				
Źródła finansowania	Fundusz Sołectwa/ Budżet Gminy Ostroróg/ PROW 2014-2020, LEADER/ inne.				

Nazwa zadania	10. Organizacja cyklicznych imprez kulturalnych i rekreacyjno-sportowych.				
Cel	Popularyzacja aktywnego stylu życia. Kultywowanie lokalnej kultury, tradycji i obyczajów oraz ochrona i promocja dziedzictwa kulturowego.				
Przeznaczenie	Mieszkańcy miejscowości i gminy, turyści.				
Harmonogram realizacji	2015	2016	2017	2018	2019 2020
	X	X	X	X	X X
Kwota końcowa	40.000,00 PLN				
Źródła finansowania	Fundusz Sołectwa/ Budżet Gminy Ostroróg/ PROW 2014-2020, LEADER/ inne.				

Nazwa zadania	11. Doradztwo i szkolenia w zakresie nowoczesnych metod produkcji rolnej; szkolenia z zakresu pozyskiwania środków unijnych na działalność rolniczą i pozarolniczą.				
Cel	Poprawa warunków życia społeczności lokalnej poprzez zwiększenie zainteresowania rozwojem gospodarstw rolnych oraz podejmowaniem działalności pozarolniczej.				
Przeznaczenie	Mieszkańcy miejscowości i gminy, turyści.				
Harmonogram realizacji	2015	2016	2017	2018	2019 2020
	X	X	X	X	X X
Kwota końcowa	40.000,00 PLN				
Źródła finansowania	Fundusz Sołectwa/ Budżet Gminy Ostroróg/ PROW 2014-2020, LEADER/inne.				

VI. REALIZACJA PLANU ROZWOJU MIEJSCOWOŚCI

1. ZASADY REALIZACJI

Za realizację planu odnowy miejscowości odpowiedzialni będą mieszkańcy sołectwa, w szczególności Sołtys i Rada Sołecka, a osiągnięcie zaplanowanych celów w dużej mierze będzie uzależnione od ich aktywności i zaangażowania oraz dostępności środków finansowych. Gmina będzie aktywnym ośrodkiem pobudzającym i wspierającym realizację planu. Mieszkańcy sołectwa, co najmniej jeden raz na rok, będą organizować spotkania, których celem będzie ocena postępu realizacji zadań oraz planowanie działań na kolejne lata.

2. SYSTEM WDRAŻANIA I MONITORINGU

Za wdrażanie planu odpowiedzialny będzie Sołtys, Rada Sołecka oraz inne osoby zainteresowane rozwojem miejscowości.

W trakcie realizacji kolejnych zadań oraz możliwej zmiany warunków społeczno-gospodarczych, a także pojawienia się nowych możliwości finansowania, plan odnowy będzie aktualizowany.

W celu upowszechniania informacji na temat planu odnowy, realizowanych działań i osiągniętych rezultatów prowadzone będą działania promocyjno-informacyjne za pośrednictwem strony internetowej gminy Ostroróg, lokalnej prasy oraz w sposób zwyczajowo przyjęty (tablica ogłoszeń, informacje na spotkaniach, informacje przekazywane przez sołtysów, itp.)

VII PODSUMOWANIE

Plan Rozwoju Miejscowości Piaskowo-Karolewo jest jednym z najważniejszych elementów odnowy wsi, jej rozwoju oraz poprawy warunków życia i pracy mieszkańców. Sporządzenie i uchwalenie tego dokumentu stanowi istotny warunek przy aplikowaniu o środki finansowe w ramach PROW 2014-2020, jak również stanowić będzie wytyczne dla władz Gminy Ostroróg przy definiowaniu kierunków rozwoju poszczególnych miejscowości.

Plan Rozwoju Miejscowości zakłada realizację najważniejszych zdaniami mieszkańców zadań w perspektywie najbliższych 5 lat. Istotą tych zadań będzie pobudzenie aktywności społeczności lokalnej, stymulowanie współpracy na rzecz rozwoju i promocji wartości związanych z miejscową specyfiką społeczną i kulturową. Realizacja planu przyczyni się do wzrostu znaczenia miejscowości w regionie.

Realizacja Planu Rozwoju Miejscowości ma również służyć integracji społeczności lokalnej oraz przyczynić się do ich większego zaangażowania w działania dotyczące rozwoju miejscowości.

Plan jest dokumentem, który winien ulegać modyfikacji tak często, jak wymagać tego będą zmieniające się warunki ekonomiczno - społeczne, oczekiwania mieszkańców i ogólne tendencje rozwojowe Gminy Ostroróg.