

**UCHWAŁA NR XII / 112 / 2015  
RADY MIEJSKIEJ W OSTROROGU  
z dnia 22 września 2015r.**

**w sprawie: uchwalenia Planu Rozwoju Miejscowości Dobrojewo**

Na podstawie art. 18 ust. 2 pkt. 6 ustawy z dnia 8 marca 1990 roku o samorządzie gminnym (tekst jednolity Dz. U. z 2013 r., poz. 594 ze zmianami), po uzyskaniu uchwały Zebrania wiejskiego sołectwa, **Rada Miejska w Ostrorogu uchwała, co następuje:**

**§ 1.**

Uchwała się Plan Rozwoju Miejscowości Dobrojewo na lata 2015–2020 stanowiący załącznik Nr 1 do niniejszej uchwały.

**§ 2.**

Wykonanie uchwały powierza się Burmistrzowi Miasta i Gminy Ostroróg.

**§ 3.**

Uchwała wchodzi w życie z dniem podjęcia.

PRZEWODNICZĄCY  
Rady Miejskiej w Ostrorogu

*Krzysztof Szorc*

## Uzasadnienie do uchwały

W roku 2015 Gmina Ostroróg zgłosiła sołectwo do Programu „Wielkopolska Odnowa Wsi 2013 – 2020”. Jednym z obowiązków gmin zgłaszających sołectwo do Programu jest zatwierdzenie strategii rozwoju lub planów rozwoju ( wsi) miejscowości , przyjętych przez zebranie wiejskie sołectw zgłaszanych do Programu.

Dotychczasowy plan odnowy sołectwa obejmował lata 2010 – 15. W związku z tym, że w 2015 roku sołectwo wypracowało nowy plan rozwoju miejscowości na lata 2015 – 2020, który został przyjęty przez zebranie wiejskie podjęcie niniejszej uchwały jest zasadne.


Uchwała nie powoduje skutków finansowych dla budżetu Gminy w roku budżetowym 2015.

**BURMISTRZ**

*dr Sławomir Szalata*

# PLAN ROZWOJU MIEJSCOWOŚCI DOBROJEWO

NA LATA 2015-2020



Załącznik  
do Uchwały Nr 2 / 2015  
Zebrania Wjejskiego Sołectwa Dobrojevo  
z dnia 15.06 2015 roku

Załącznik  
do Uchwały Nr XI/1012 / 2015  
Rady Miejskiej w Ostrogu  
z dnia 15.06 2015 roku

Gmina Ostroóg, Województwo Wielkopolskie  
DOBROJEWO 2015

## Spis treści

I. WSTĘP .....	3
II. CHARAKTERYSTYKA MIEJSCOWOŚCI .....	4
1. POŁOŻENIE MIEJSCOWOŚCI .....	4
2. PRZYNALEŻNOŚĆ ADMINISTRACYJNA .....	4
3. POWIERZCHNIA .....	4
4. LICZBA LUDNOŚCI .....	5
5. HISTORIA MIEJSCOWOŚCI .....	5
III. INWENTARYZACJA ZASOBÓW .....	6
1. ZASOBY PRZYRODNCZE .....	6
2. DZIEDZICTWO KULTUROWE .....	7
3. INFRASTRUKTURA TECHNICZNA .....	10
4. INFRASTRUKTURA SPOŁĘCZNA .....	11
5. GOSPODARKA I ROLNICTWO .....	11
IV. ANALIZA SWOT .....	12
V. PLANOWANE KIERUNKI ROZWOJU .....	13
1. WIZJA ROZWOJU MIEJSCOWOŚCI .....	13
2. CELE STRATEGICZNE .....	13
3. PLANOWANE ZADANIA INWESTYCYJNE .....	14
VI. REALIZACJA PLANU ROZWOJU MIEJSCOWOŚCI .....	21
1. ZASADY REALIZACJI .....	21
2. SYSTEM WDRAŻANIA I MONITORINGU .....	21
VII. PODSUMOWANIE .....	22



## I. WSTĘP

Plan Rozwoju Miejscowości Dobrojewo to dokument określający strategię działań w sferze społecznej i gospodarczej na lata 2015 – 2020. Jego opracowanie zostało wykonane w ramach projektu „Rady Gmin nie są bezradne”, realizowanego przez stowarzyszenie Mieszkańców Wsi „Szczepany” w partnerstwie z Gminą Ostroróg.

Plan Rozwoju Miejscowości ma zdecentralizowany, lokalny charakter; obejmuje ograniczony teren jednej miejscowości i przygotowany jest przy udziale mieszkańców. Plan określa najważniejsze działania, które sami zainteresowani uznali za istotne dla swojej miejscowości. Działania te pomogą mieszkańcom rozwiązać problemy, pokonać bariery i osiągnąć stawiane sobie cele. Proponowane przedsięwzięcia mieszkańcy uznali za realne, możliwe do zrealizowania dzięki ich aktywności, oraz przy zaangażowaniu władz samorządowych Gminy Ostroróg.

Celem planu jest rozwój wsi jako miejsca zamieszkania. Idea odnowy wsi wyrasta z przekonania, że odnowiona, doinwestowana i ożywiona kulturalnie wieś odzyska swoją atrakcyjność, zapewni mieszkańcom wysoki standard życia, stając się zurbanizowaną miejscowością, z bogatą ofertą kulturalną ale zachowującą zarazem swój wiejski charakter i kulturową specyfikę.

Dokument „Plan Rozwoju Miejscowości Dobrojewo” ma służyć pełnemu wykorzystaniu istniejącego potencjału i szans rozwojowych, w tym dostępu do środków unijnych i funduszy rządowych w latach 2015-2020.

Plan Rozwoju Miejscowości Dobrojewo jest zgodny ze strategią rozwoju gminy oraz innymi dokumentami strategicznymi o charakterze lokalnym, regionalnym, krajowym, wpisuje się w Strategię Rozwoju Gminy Ostroróg, Strategię Rozwoju Województwa Wielkopolskiego, Długoterminową Strategię Rozwoju Kraju, oraz Strategię Zrównoważonego Rozwoju Wsi, Rolnictwa i Rybnictwa 2012 – 2020.

## II. CHARAKTERYSTYKA MIEJSCOWOŚCI

### 1. POŁOŻENIE MIEJSCOWOŚCI

Wies Dobrojewo jest jednym z 12 sołectw Gminy Ostroróg. W skład sołectwa wchodzi tylko jedna miejscowość – Dobrojewo. Wies Dobrojewo położona jest ok. 3 km na północny-zachód od Ostroroga, przy nieczynnej linii kolejowej Szamotuły – Międzychód i drogach: wojewódzkiej nr 184 do Szamotuł i Wroniek, powiatowej do Oporowa.

### 2. PRZYNALEŻNOŚĆ ADMINISTRACYJNA

Pod względem administracyjnym miejscowość położona jest w województwie wielkopolskim, w powiecie szamotulskim, z przynależnością do gminy Ostroróg.

**Dobrojewo**

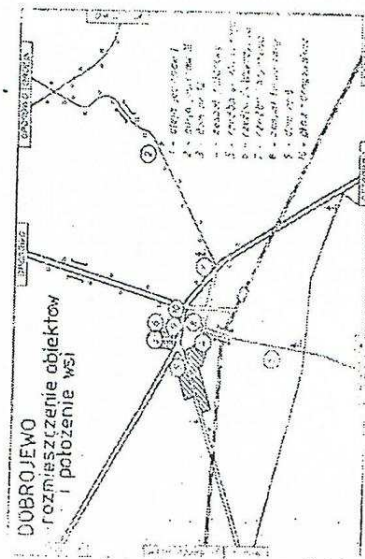
GINA - Ostroróg

POWIAT – szamotulski

WOJEWÓDZTWO – wielkopolskie

### 3. POWIERZCHNIA

Powierzchnia terenu sołectwa wynosi 18,9 km<sup>2</sup>, w tym 10 km<sup>2</sup> stanowią lasy. Wies jest zurbanizowana. Zabudowa wsi jest zwiarta. Część posesji znajduje się w ciągu ulic miasta Ostroróg.



Mapa: Miejscowość Dobrojewo

#### 4. LICZBA LUDNOŚCI

Liczba mieszkańców miejscowości Dobrojewo wg stanu na dzień 31.12.2014 roku wynosiła 551 osób. Struktura wiekowa ludności została przedstawiona w poniższej tabeli:

Wiek	Kobiety	Mężczyźni	Razem
Do 18 roku	62	60	122
19 – 60 lat	163	169	332
Powyżej 60 lat	58	39	97
Ogółem	283	268	551

#### 5. HISTORIA MIEJSCOWOŚCI

Nazwy miejscowości:

- Pfaffensee – dawna nazwa niemiecka;
- po raz pierwszy wzmiankowana w 1391r. jako własność szlacheczka – Dobrojewo, pod tą datą występuje również Waniek /Wankom/ - kmiść z Dobrojewa;
- DOBRJOEWO -współczesna nazwa;

Kalendarium

- Jako właściciel Dobrojewa w latach 1396 – 1401 wymieniony jest Adlart z Dobrujewa Dobrujewski;
- W 1434r. wieś należała do Stanisława Ostroga, a w 1718r. do Macieja Malechowskiego;
- Od 1744r. do 1939r. własność Kwileckich, siedziba wójtostwa od 1833 do początku XXw;
- W 1926r. przebywał tu znany malarz – batalista Wojciech Kossak;
- Z Dobrojewa pochodzili: Stefan Kwilecki / 1839-1900/ - działacz polityczny i społeczny oraz Franciszek Maria Władysław Kwilecki / 1875 – 1937/ - ziemianin i rzeźbiarz.

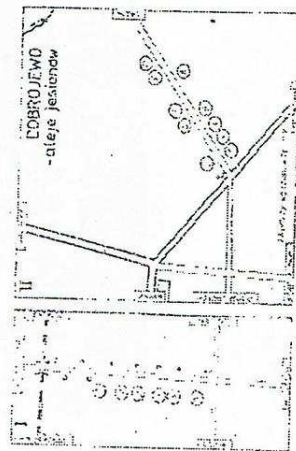
### III. INWENTARYZACJA ZASOBÓW

#### 1. ZASOBY PRZYRODNCZE

Obszar na którym bezpośrednio leży miejscowość charakteryzuje się niezróżnicowanym nizinnym krajobrazem. Ze względu na użytkowanie terenu obszar ten jest intensywnie wykorzystywany rolniczo. Czyste i naturalne środowisko, brak przemysłu jest atutem, który w przyszłości można wykorzystać na potrzeby rozwoju agroturystyki, aktywnej turystyki a także produkcji ekologicznej.

W pobliżu wsi Dobrojewo znajduje się ciekawy kompleks łąsny, który w zasadzie pełni rolę parku z dominującą funkcją rekreacyjną pod warunkiem właściwego zagospodarowania w tym kierunku. Należy zwrócić uwagę również na dwie aleje jesionów:

- Aleja Jesionów I - na południe od wsi, przy drodze wiejskiej do Wielonka, od mostu nad torami kolejowym do poprzecznej drogi Binino – Ostroóg. Znajduje się kilkadziesiąt drzew o obwodach 150 cm – 230 cm. Wśród nich po zachodniej stronie drogi 6 drzew o obwodach 270 cm – 326 cm. oraz wysokości ok. 15 m.
- Aleja Jesionów II - przy drodze wiejskiej do Ordzina i Kluczewa, na odcinku ok. 800 m od końca alei czereśniowej do mostku na strudze Ostroskiej znajduje się ok. 35 drzew o obwodach 180 cm – 250 cm.




Mapa: Aleje jesionów




We wsi Dobrojewo znajduje się staw, który po odpowiednim zagospodarowaniu mógłby służyć mieszkańcom gminy i turystom jako ośrodek sportowo – rekreacyjny.

Jednak największą atrakcją sołectwa Dobrojewo, dla mieszkańców gminy jak i dla przebywających tu turystów, jest bez wątpienia Jezioro Mormin. Dysponuje ono doskonałymi warunkami do wypoczynku nad wodą: jest tu kąpielisko, przystań, wypożyczalnia sprzętu pływającego.

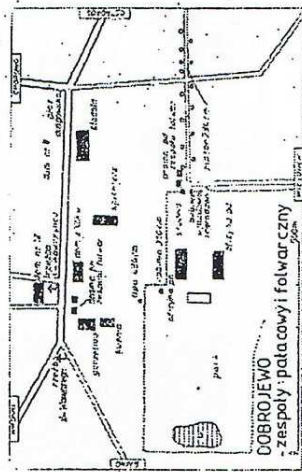


Kąpielisko nad Jezioro Mormin



## 2. DZIEDZICTWO KULTUROWE

Zespół pałacowy. W 1784r. w południowej części wsi został wybudowany pałac dla Adama Kwileckiego. Pałac był przebudowany w XIXw. Zgromadzono tu liczne pamiątki rodowe i narodowe oraz duży księgozbiór. Rozebrany w latach 1941-1942. Od drogi nr 184 w kierunku zachodnim prowadzi podwójna aleja lipowo- grabowa z drzewami o obwodach do 180cm, dł. ok.500m. W połowie alei, po stronie północnej znajduje się platan o obwodzie 234cm.




Mapa: zespół pałacowy i folwarczny

Parc. Powierzchnia ok. 8,1 ha. Rozciąga się na zachód i południe od dziedzica dworskiego. Krajobrazowy ze szczytkowym układem ścieżek. W części zachodniej znajduje się staw. Gatunki dominujące: lipy, graby, akacje, kasztanowce i sosny. Zachowała się aleja lipowa.

Dom nr 12. W centrum wsi. Zbudowany ok. poł. XIX w. Dawna szkoła. Murowany z cegły, pięciosiośowy, dach dwuspadowy kryty dachówką. Na osi ryzalit z wejściem i trójkątym oknem kryty osobnym daszkiem.

Dom nr 8. We wschodniej części, obok przystanku PKS i KSK. Tzw. młynek, ze względu na to, że dawniej stał obok młyn. Zbudowany w I poł XIX w. Murowany, otynkowany, na planie ośmioboku. Dach namiotowy, ośmiopoliaciowy. Od strony południowej prostokątna dobudówka z dwuspadowym dachem. Dachy kryte dachówką.

Oficyna północna. Zbudowana w 1784r. Murowana, otynkowana, dwukondygnacyjna, siedmioosiowa. Dach czterospadowy kryty dachówką. Narożniki boniowane. Na osi fasady ganek z dwoma jońskimi kolumnami wspierającymi znajdujący się na piętrze balkon z ozdobną kratą. Powyżej lukarna z okrągłym oknem. Po bokach kamienne wazony.




Dobrojewo, Oficyna z XVIII w.

Oficyna południowa. Zbudowana w 1784r. Murowana, otynkowana, parterowa, siedmioosiowa. Dach czterospadowy kryty dachówką. Narożniki boniowane. Na osi fasady usytuowany został ganek Powyżej lukarna z kamiennymi wazonami po bokach i okrągłym oknem.

Brama wjazdowa. Zbudowana w XVIII wieku. Klasycystyczna, murowana, otynkowana. Cztery kwadratowe słupy o profilowanych narożach, gzymsonowane z namiotowymi daszkami krytymi dachówką. Na słupach wewnętrznych ujmujących wjazd umieszczone zostały dwie rzeźby wojowników w pozycji frontalnej, wykonane z piaskowca, a na słupach zewnętrznych wazony. Studnia położona w pn.- wsch. części dziedzica. Zbudowana z kamienia polnego z pilastrami i czterema wazonami. Wysokość ok. 1,5 m.



Spichlerz. Zbudowany w I poł. XIX w. Późnoklasycyzyczny, mурowany, otynkowany, trzykondygnacyjny z przejazdem na osi środkowej. Dach dwuspadowy z naczółkami i tzw. okienkami powiekowymi, kryty dachówką.




*Dobrojewo, Zabytkowy spichlerz*

Głaz. – Drogowskaz. We wschodniej części wsi, przy drodze Nr 184 do Ostroroga i drodze do Oporowa. Głaz narzutowy o wysokości ok. 1,1 m i maksymalnej szerokości ok. 0,9 m z wklęsłym napisem „ Do / Oporowa / 1824 / 1977 r.”

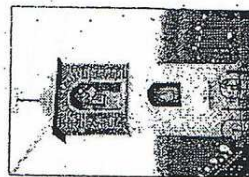
Figura Św. Wawrzyńca. Znajduje się na placu w centrum wsi. Rzeźbę wykonano z kamienia w XVIII w. ustawiono na mурowanej kolumnie, wysokość ok. 4,5 m z 1945r.

Rzeźba Chrystusa. Umieszczona na drewnianym krzyżu, na skrzyżowaniu dróg Ostroróg – Ordzin. Pochodzi z XVII w. odnowiona w 1988r.

Rzeźba Św. Walentego. Usytuowana na rozstaju dróg do Wronek i drogi wiejskiej do Binina. Wykonana z drewna w XVIII wieku. Barokowa figura umieszczona jest w mурowanej, ok. 5-metrowej kapliczce z 1945r., odnowiona w 1998r.



*'Figura Św. Wawrzyńca*



*Rzeźba Św. Walentego*

### 3. INFRASTRUKTURA TECHNICZNA

#### Transport i komunikacja

Dobrojewo położone jest w odległości 3 km od Ostroroga oraz 53 km od miasta wojewódzkiego – Poznania. W chwili obecnej stan nawierzchni drogi wojewódzkiej nr 184 jest zadowalający.

Ze względu na wzmógłony ruch samochodów, jaki nastąpił w ostatnich latach należałoby podnieść poziom bezpieczeństwa uczestników ruchu drogowego, a w szczególności dzieci. Aby tego dokonać niezbędne jest wykonanie remontu dróg gminnych oraz wybudowanie ścieżki pieszo-rowerowej. Mieszkańcy chcieliby, aby utwardzone zostały jeszcze drogi gruntowe oraz drogi dojazdowe do pól. Komunikacja zbiorowa funkcjonująca na terenie miejscowości nie spełnia oczekiwań mieszkańców. Problemem osób nieposiadających własnego samochodu jest dojazd do miejscowości gminnej oraz do miasta powiatowego. Mieszkańcy chcieliby aby uruchomionych zostało więcej bezpośrednich połączeń.

#### Telekomunikacja

Głównym operatorem telefonii stacjonarnej działającym na terenie Dobrojewy jest Orange Polska S.A. Mieszkańcy nie mają problemów z dostępem do sieci telefonicznej. Zasięg stacji telefonii komórkowej jest także dość dobry. W ostatnich latach duża część mieszkańców w celu zmniejszenia kosztów usług telefonicznych zrezygnowała z telefonu stacjonarnego na rzecz telefonu komórkowego.

Dostęp do Internetu jest zadowalający. Wciąż jednak, ze względu na dość wysokie opłaty większość mieszkańców nie ma dostępu do Internetu - choć liczba korzystających rośnie.

#### Zapotrzymanie w ciepło

Większość domów ogrzewana jest piecami na paliwo stałe (węgiel, drewno). Ze względu na brak sieci gazowej nie ma możliwości ogrzewania domów gazem ziemnym.

#### Zapotrzymanie w wodę

Cała miejscowość zaopatrywana jest w wodę. Jakość wody i stan sieci wodociągowej jest dobry.

#### Kanalizacja

Cała miejscowość jest skanalizowana, wieś posiada oczyszczalnię ścieków.

#### Gospodarka odpadami

Gospodarka odpadami opiera się na systemie pojemnikowym. Odbiorem, transportem i utylizacją odpadów, zajmuje się Gmina Ostroróg. Odpady gromadzone w pojemnikach przydomowych odbierane są dwa razy w miesiącu przez operatora.



#### 4. INFRASTRUKTURA SPOLECZNA

##### Oświata

Na terenie miejscowości nie ma przedszkola ani szkoły. Dzieci uczęszczają do Zespołu Szkół w Ostrogu, gdzie dowożone są autobusem szkolnym. Fundacja „Familijni Poznań” w latach 2009-2010 prowadziła w świetlicy wiejskiej punkt przedszkolny (jako inne formy wychowania przedszkolnego). Mieszkańcy uważają, że taki punkt wychowania przedszkolnego, jest bardzo potrzebny i należy w przyszłości pomyśleć o jego ponownym uruchomieniu.

##### Świetlica wiejska

Świetlica wiejska znajduje się w budynku po byłej szkole podstawowej. W chwili obecnej budynek wymaga nakładów inwestycyjnych. Świetlica pełni funkcję ośrodka działalności kulturalnej, społecznej i edukacyjnej. Ponadto w świetlicy odbywają się cykliczne imprezy, spotkania, szkolenia, warsztaty, mieszkańcy wskazują na potrzebę zakupu nagłośnienia, laptopa, projektora. Realizacja inwestycji wpłynie na zwiększenie częstotliwości spotkań mieszkańców a szczególnie dzieci i młodzieży.

##### Organizacje społeczne

Na terenie wsi działa klub sportowy - Klub KAMILE Dobrojewo. Dzięki zaangażowaniu członków zespołu, własnymi siłami i środkami wybudowano pełnowymiarowe boisko piłkarskie. Zagospodarowano również budynek, w którym mieszczą się szatnie sportowe. W Dobrojewie prężnie działają również kobiety, w ramach Koła Gospodyń Wiejskich.

Mieszkańców miejscowości Dobrojewo charakteryzuje duże zaangażowanie w działania dotyczące rozwoju wsi oraz troska o podniesienie atrakcyjności miejscowości. Wytyczyli oni cele rozwoju wsi oraz posiadają wizję realizacji tych celów. Potrafią się mobilizować w działaniu. Dorosli mieszkańcy chcą podtrzymać i pielęgnować bogate tradycje i lokalną kulturę. Młodzieży także nie brakuje pomysłów na ożywienie otoczenia i na atrakcyjne spędzanie czasu wolnego.

#### 5. GOSPODARKA I ROLNICTWO

We wsi Dobrojewo znajdują się gospodarstwa indywidualne, sklep spożywczy – przemysłowy. Na terenie sołectwa uprawia się głównie pszenicę, jęczmień, żyto, ziemniaki, buraki cukrowe, rzepak, a także różnego rodzaju mieszanki zbożowe, rozwinęła się także hodowla bydła oraz chów trzody chlewnej.

Na terenie Dobrojewo rozwija się również pozarolnicza działalność gospodarcza. Na koniec 2014 roku w Dobrojewie było 17 podmiotów zarejestrowanych w Centralnej Ewidencji Działalności Gospodarczej.

#### IV. ANALIZA SWOT

Na podstawie analizy zasobów, opracowano korzystne i niekorzystne cechy wewnętrzne sołectwa, jak i potencjalne szanse i zagrożenia występujące w otoczeniu, które mogą mieć wpływ na przyszłość sołectwa i jego mieszkańców.

MOCNE STRONY	SŁABE STRONY
<ol style="list-style-type: none"> <li>1. Duża atrakcyjność zasobów przyrodniczych w okolicy wsi – lasy, jezioro Mormin.</li> <li>2. Czyste otoczenie i środowisko naturalne.</li> <li>3. Cenne zasoby historyczne w tym obiekty zabytkowe.</li> <li>4. Tereny do zagospodarowania (działki rekreacyjne, działki pod budownictwo mieszkaniowe).</li> <li>5. Korzystne i atrakcyjne sąsiedztwo. Bliskie położenie dużej aglomeracji - miasta powiatowego i wojewódzkiego.</li> <li>6. Lokalizacja wsi przy drodze wojewódzkiej nr 184.</li> <li>7. Lokalizacja na terenie sołectwa świetlicy wiejskiej.</li> <li>8. Zaangażowanie społeczeństwa w rozwiązywanie problemów społecznych – aktywnie działające stowarzyszenia.</li> </ol>	<ol style="list-style-type: none"> <li>1. Niezagospodarowany teren wokół budynku świetlicy.</li> <li>2. Brak wytyczonych ścieżek dla pieszych i rowerzystów.</li> <li>3. Brak chodników.</li> <li>4. Zły stan nawierzchni dróg.</li> <li>5. Przystarzałe oświetlenie i miejsca nieoświetlone na terenie wsi.</li> <li>6. Brak odpowiedniej do potrzeb dzieci i młodzieży infrastruktury rekreacyjno-sportowej.</li> <li>7. Niewykorzystany potencjał terenu.</li> <li>8. Brak ścieżki rowerowej Dobrojewo – Ostroóg.</li> </ol>
SZANSE	ZAGROŻENIA
<ol style="list-style-type: none"> <li>1. Możliwość uzyskania środków ze źródeł zewnętrznych (dotacje na rozwój miejscowości).</li> <li>2. Moda na mieszkanie „za miastem”.</li> <li>3. Atrakcyjne położenie (walory przyrodnicze, bliskie sąsiedztwo dużych aglomeracji) i rozwój budownictwa mieszkaniowego.</li> <li>4. Rozwijanie aktywności i integrowanie społeczności wiejskiej.</li> </ol>	<ol style="list-style-type: none"> <li>1. Zła sytuacja rolnictwa, rozdrobnienie gospodarstw rolnych i ich niedofinansowanie.</li> <li>2. Rosnące bezrobocie wśród młodych ludzi w wieku 18-24 lata - odpływ młodych ludzi w poszukiwaniu pracy.</li> <li>3. Brak ożywienia gospodarczego, skutkującego deficytem nowych miejsc pracy i stagnacją miejscowości.</li> <li>4. Brak inwestycji w turystykę.</li> </ol>



## V. PLANOWANE KIERUNKI ROZWOJU

### 1. WIZJA ROZWOJU MIEJSCOWOŚCI

Wizję rozwoju wsi Dobrojewo, powstałą w wyniku analiz oraz dyskusji mieszkańców, sformułowano następująco:

*Dobrojewo to wieś zadbana i atrakcyjna, w której żyje się bezpiecznie.*

### 2. CELE STRATEGICZNE

Cele wynikają z problemów, jakie w chwili obecnej przeszkadzają w osiągnięciu wizji rozwoju. Mając na uwadze mocne i słabe strony sołectwa oraz wizję rozwoju wsi, przyjęto następujące cele strategiczne, które są gwarancją realizacji zadań zmierzających do spełnienia wyznaczonej dla wsi Dobrojewo wizji:

#### Cel strategiczny I

*Wzrost atrakcyjności miejscowości poprzez właściwe zagospodarowanie przestrzeni publicznej.*

Cele szczegółowe:

1. Podniesienie funkcjonalności miejsc publicznych.
2. Poprawa stanu środowiska naturalnego i podnoszenie wśród mieszkańców świadomości ekologicznej.
3. Poprawa estetycznego wyglądu wsi i budynków.

#### Cel strategiczny II

*Przeiniciowanie marginalizacji obszarów wiejskich.*

Cele szczegółowe:

1. Poprawa bezpieczeństwa ruchu drogowego oraz dostępności komunikacyjnej.
2. Poprawa bezpieczeństwa mieszkańców.
3. Wykorzystanie walorów środowiska naturalnego dla potrzeb rozwoju turystyki i rekreacji.

## Cel strategiczny III

*Wzrost aktywności społecznej i zwiększenie atrakcyjności życia mieszkańców.*

Cele szczegółowe:

1. Popularyzacja aktywnego stylu życia.
2. Wyrównanie szans edukacyjnych.
3. Kultywowanie lokalnej kultury, tradycji i obyczajów oraz ochrona i promocja dziedzictwa kulturowego.
4. Poprawa warunków życia społeczności lokalnej poprzez zwiększenie zainteresowania rozwojem gospodarstw rolnych oraz podejmowaniem działalności pozarolniczej.

Powyższe cele przyczynią się do:

- zwiększenia atrakcyjności miejscowości;
- podniesienia standardu życia mieszkańców;
- ułatwienia mieszkańcom dostępu do infrastruktury kulturalnej i sportowej;
- rozwoju gospodarczego miejscowości;
- wzrostu zasobności mieszkańców;
- zwiększenia zainteresowania osób z zewnątrz do osiedlania się na terenie miejscowości;
- zmniejszenia bezrobocia.

## 3. PLANOWANE ZADANIA INWESTYCYJNE

Dla realizacji przyjętych celów mieszkańcy ustalili szereg działań i przedsięwzięć przedstawionych poniżej w arkuszu planowania. Lista przedsięwzięć zaplanowanych do realizacji jest listą otwartą, w trakcie okresu programowania może być modyfikowana i uzupełniana.

Dane umieszczone w tabelach dotyczące czasu realizacji, szacunkowych kosztów, źródeł finansowania nie wynikają ze szczegółowo opracowanych projektów. Mogą one ulec zmianie w wyniku dalszych prac nad zadaniami i przedsięwzięciami oraz w wyniku zmieniającej się sytuacji społecznej, ekonomicznej i gospodarczej kraju, województwa czy gminy.



<b>1. Termomodernizacja, remont świetlicy wiejskiej połączony z zakupem wyposażenia.</b>						
Nazwa zadania	Podniesienie funkcjonalności miejsc publicznych.					
Cel	Podniesienie funkcjonalności miejsc publicznych.					
Przeznaczenie	Mieszkańcy miejscowości i gminy, turyści.					
Harmonogram realizacji	2015	2016	2017	2018	2019	2020
	X	X	X	X	X	X
Kwota końcowa	500.000,00 PLN					
Źródła finansowania	Fundusz Sołectwa/ Budżet Gminy Ostroróg/ PROW 2014-2020, LEADER, inne.					

<b>2. Uporządkowanie i zagospodarowanie terenu wokół świetlicy.</b>						
Nazwa zadania	Podniesienie funkcjonalności miejsc publicznych.					
Cel	Podniesienie funkcjonalności miejsc publicznych.					
Przeznaczenie	Mieszkańcy miejscowości i gminy, turyści.					
Harmonogram realizacji	2015	2016	2017	2018	2019	2020
	X	X	X	X	X	X
Kwota końcowa	100.000,00 PLN					
Źródła finansowania	Fundusz Sołectwa/ Budżet Gminy Ostroróg/ PROW 2014-2020, LEADER, inne.					

<b>3. Nasadzenie drzew, organizacja przestrzeni zielonej w centrum miejscowości.</b>						
Nazwa zadania	Poprawa estetycznego wyglądu wsi i budynków.					
Cel	Poprawa estetycznego wyglądu wsi i budynków.					
Przeznaczenie	Mieszkańcy miejscowości i gminy, turyści.					
Harmonogram realizacji	2015	2016	2017	2018	2019	2020
	X	X	X	X	X	X
Kwota końcowa	50.000,00 PLN					
Źródła finansowania	Fundusz Sołectwa/ Budżet Gminy Ostroróg/ PROW 2014-2020, LEADER, inne.					

<b>4. Rewitalizacja boiska sportowego.</b>						
Nazwa zadania	Podniesienie funkcjonalności miejsc publicznych.					
Cel	Podniesienie funkcjonalności miejsc publicznych.					
Przeznaczenie	Mieszkańcy miejscowości i gminy, turyści.					
Harmonogram realizacji	2015	2016	2017	2018	2019	2020
	X	X	X	X	X	X
Kwota końcowa	100.000,00 PLN					
Źródła finansowania	Fundusz Sołectwa/ Budżet Gminy Ostroróg/ PROW 2014-2020, LEADER, inne.					

<b>5. Modernizacja placu zabaw dla dzieci.</b>						
Nazwa zadania	Podniesienie funkcjonalności miejsc publicznych.					
Cel	Podniesienie funkcjonalności miejsc publicznych.					
Przeznaczenie	Mieszkańcy miejscowości i gminy, turyści.					
Harmonogram realizacji	2015	2016	2017	2018	2019	2020
	X	X	X	X	X	X
Kwota końcowa	50.000,00 PLN					
Źródła finansowania	Fundusz Sołectwa/ Budżet Gminy Ostroróg/ PROW 2014-2020, LEADER, inne.					

<b>6. Budowa siłowni zewnętrznej.</b>						
Nazwa zadania	Podniesienie funkcjonalności miejsc publicznych.					
Cel	Podniesienie funkcjonalności miejsc publicznych.					
Przeznaczenie	Mieszkańcy miejscowości i gminy, turyści.					
Harmonogram realizacji	2015	2016	2017	2018	2019	2020
	X	X	X	X	X	X
Kwota końcowa	50.000,00 PLN					
Źródła finansowania	Fundusz Sołectwa/ Budżet Gminy Ostroróg/ PROW 2014-2020, LEADER, inne.					



<b>Nazwa zadania</b>	<b>7. Budowa/remont małej infrastruktury (amfiteatr, kapliczki, przystanek autobusowy, wiata, miejsce na ognisko, ławki, kosze na śmieci, itp.).</b>				
<b>Cel</b>	Poprawa estetycznego wyglądu wsi, budynków i zagrod wiejskich.				
<b>Przeznaczenie</b>	Mieszkańcy miejscowości i gminy, turyści.				
<b>Harmonogram realizacji</b>	2015	2016	2017	2018	2019
			X	X	X
<b>Kwota końcowa</b>	50.000,00 PLN				
<b>Źródła finansowania</b>	Fundusz Sołectwa/ Budżet Gminy Ostroróg/ PROW 2014-2020, LEADER, inne.				

<b>Nazwa zadania</b>	<b>8. Modernizacja gospodarstw domowych w dziedzinie wykorzystania odnawialnych źródeł energii do wytwarzania energii cieplnej.</b>				
<b>Cel</b>	Poprawa stanu środowiska naturalnego i podnoszenie wśród mieszkańców świadomości ekologicznej.				
<b>Przeznaczenie</b>	Mieszkańcy miejscowości.				
<b>Harmonogram realizacji</b>	2015	2016	2017	2018	2019
			X	X	X
<b>Kwota końcowa</b>	500.000,00 PLN				
<b>Źródła finansowania</b>	Fundusz Sołectwa/ Budżet Gminy Ostroróg/ PROW 2014-2020, LEADER/ prywatne/ inne.				

<b>Nazwa zadania</b>	<b>9. Modernizacja oświetlenia ulicznego oraz budowa oświetlenia w miejscach nieoświetlonych.</b>				
<b>Cel</b>	Poprawa bezpieczeństwa ruchu drogowego oraz dostępności komunikacyjnej.				
<b>Przeznaczenie</b>	Mieszkańcy miejscowości i gminy, turyści.				
<b>Harmonogram realizacji</b>	2015	2016	2017	2018	2019
			X	X	X
<b>Kwota końcowa</b>	715.000,00 PLN				
<b>Źródła finansowania</b>	Fundusz Sołectwa/ Budżet Gminy Ostroróg/ PROW 2014-2020, LEADER/ Narodowy Fundusz Ochrony Środowiska i Gospodarki Wodnej/ finansowanie w formule ESCO/inne.				

<b>Nazwa zadania</b>	<b>10. Remont dróg gminnych.</b>				
<b>Cel</b>	Poprawa bezpieczeństwa ruchu drogowego oraz dostępności komunikacyjnej.				
<b>Przeznaczenie</b>	Mieszkańcy miejscowości i gminy, turyści.				
<b>Harmonogram realizacji</b>	2015	2016	2017	2018	2019
			X	X	X
<b>Kwota końcowa</b>	250.000,00 PLN				
<b>Źródła finansowania</b>	Fundusz Sołectwa/ Budżet Gminy Ostroróg/ PROW 2014-2020, LEADER/ inne.				

<b>Nazwa zadania</b>	<b>11. Utwardzenie dróg na ulicach bocznych.</b>				
<b>Cel</b>	Poprawa bezpieczeństwa ruchu drogowego oraz dostępności komunikacyjnej.				
<b>Przeznaczenie</b>	Mieszkańcy miejscowości i gminy, turyści.				
<b>Harmonogram realizacji</b>	2015	2016	2017	2018	2019
			X	X	X
<b>Kwota końcowa</b>	50.000,00 PLN				
<b>Źródła finansowania</b>	Fundusz Sołectwa/ Budżet Gminy Ostroróg/ PROW 2014-2020, LEADER/ inne.				

<b>Nazwa zadania</b>	<b>12. Budowa ciągów komunikacyjnych dla pieszych (chodniki).</b>				
<b>Cel</b>	Poprawa bezpieczeństwa ruchu drogowego oraz dostępności komunikacyjnej.				
<b>Przeznaczenie</b>	Mieszkańcy miejscowości i gminy, turyści.				
<b>Harmonogram realizacji</b>	2015	2016	2017	2018	2019
			X	X	X
<b>Kwota końcowa</b>	100.000,00 PLN				
<b>Źródła finansowania</b>	Fundusz Sołectwa/ Budżet Gminy Ostroróg/ PROW 2014-2020, LEADER/ inne.				



<b>Nazwa zadania</b>	<b>13. Budowa/modernizacja obiektu rekreacyjno-wypoczynkowego nad jeziorem Mormin.</b>				
<b>Cel</b>	Wykorzystanie walorów środowiska naturalnego dla potrzeb rozwoju turystyki i rekreacji.				
<b>Przeznaczenie</b>	Mieszkańcy miejscowości i gminy, turyści.				
<b>Harmonogram realizacji</b>	2015	2016	2017	2018	2019
			X	X	X
<b>Kwota końcowa</b>	500.000,00 PLN				
<b>Źródła finansowania</b>	Fundusz Sołectwa/ Budżet Gminy Ostrórog/ PROW 2014-2020, LEADER/ inne.				

<b>Nazwa zadania</b>	<b>14. Budowa i znakowanie szlaków turystycznych i ścieżek rowerowych.</b>				
<b>Cel</b>	Wykorzystanie walorów środowiska naturalnego dla potrzeb rozwoju turystyki i rekreacji.				
<b>Przeznaczenie</b>	Mieszkańcy miejscowości i gminy, turyści.				
<b>Harmonogram realizacji</b>	2015	2016	2017	2018	2019
				X	X
<b>Kwota końcowa</b>	300.000,00 PLN				
<b>Źródła finansowania</b>	Fundusz Sołectwa/ Budżet Gminy Ostrórog/ PROW 2014-2020, LEADER/ inne.				

<b>Nazwa zadania</b>	<b>15. Utworzenie punktu wychowania przedszkolnego.</b>				
<b>Cel</b>	Wyrównanie szans edukacyjnych.				
<b>Przeznaczenie</b>	Mieszkańcy miejscowości i gminy.				
<b>Harmonogram realizacji</b>	2015	2016	2017	2018	2019
		X	X	X	X
<b>Kwota końcowa</b>	100.000,00 PLN				
<b>Źródła finansowania</b>	Fundusz Sołectwa/ Budżet Gminy Ostrórog/ PROW 2014-2020, LEADER/ inne.				

<b>Nazwa zadania</b>	<b>16. Organizacja cyklicznych imprez kulturalnych i rekreacyjno-sportowych.</b>				
<b>Cel</b>	Popularyzacja aktywnego stylu życia. Kultywowanie lokalnej kultury, tradycji i obyczajów oraz ochona i promocja dziedzictwa kulturowego.				
<b>Przeznaczenie</b>	Mieszkańcy miejscowości i gminy, turyści.				
<b>Harmonogram realizacji</b>	2015	2016	2017	2018	2019
	X	X	X	X	X
<b>Kwota końcowa</b>	40.000,00 PLN				
<b>Źródła finansowania</b>	Fundusz Sołectwa/ Budżet Gminy Ostrórog/ PROW 2014-2020, LEADER/ inne.				

<b>Nazwa zadania</b>	<b>17. Doradztwo i szkolenia w zakresie nowoczesnych metod produkcji rolnej; szkolenia z zakresu pozyskiwania środków unijnych na działalność rolniczą i pozarolniczą.</b>				
<b>Cel</b>	Poprawa warunków życia społeczności lokalnej poprzez zwiększenie zainteresowania rozwojem gospodarstw rolnych oraz podejmowaniem działalności pozarolniczej.				
<b>Przeznaczenie</b>	Mieszkańcy miejscowości i gminy, turyści.				
<b>Harmonogram realizacji</b>	2015	2016	2017	2018	2019
	X	X	X	X	X
<b>Kwota końcowa</b>	40.000,00 PLN				
<b>Źródła finansowania</b>	Fundusz Sołectwa/ Budżet Gminy Ostrórog/ PROW 2014-2020, LEADER/inne.				



## VI. REALIZACJA PLANU ROZWOJU MIEJSCOWOŚCI.

### 1. ZASADY REALIZACJI

Za realizację planu odnowy miejscowości odpowiedzialni będą mieszkańcy miejscowości, w szczególności Sołtys i Rada Sołecka, a osiągnięcie zaplanowanych celów w dużej mierze będzie uzależnione od ich aktywności i zaangażowania oraz dostępności środków finansowych. Gmina będzie aktywnym ośrodkiem pobudzającym i wspierającym realizację planu. Mieszkańcy miejscowości, co najmniej jeden raz na rok, będą organizować spotkania, których celem będzie ocena postępu realizacji zadań oraz planowanie działań na kolejne lata.

### 2. SYSTEM WDRAŻANIA I MONITORINGU

Za wdrażanie planu odpowiedzialny będzie Sołtys, Rada Sołecka oraz inne osoby zainteresowane rozwojem miejscowości.

W trakcie realizacji kolejnych zadań oraz możliwej zmiany warunków społeczno-gospodarczych, a także pojawienia się nowych możliwości finansowania, plan odnowy będzie aktualizowany.

W celu upowszechniania informacji na temat planu odnowy, realizowanych działań i osiągniętych rezultatów prowadzone będą działania promocyjno-informacyjne za pośrednictwem strony internetowej gminy Ostroróg, lokalnej prasy oraz w sposób zwyczajowo przyjęty (tablica ogłoszeń, informacje na spotkaniach, informacje przekazywane przez sołtysów, itp.).

## VII PODSUMOWANIE

Plan Rozwoju Miejscowości Dobrojewo jest jednym z najważniejszych elementów odnowy wsi, jej rozwoju oraz poprawy warunków życia i pracy mieszkańców. Sporządzenie i uchwalenie tego dokumentu stanowi istotny warunek przy aplikowaniu o środki finansowe w ramach PROW 2014-2020, jak również stanowić będzie wytyczne dla władz Gminy Ostroróg przy definiowaniu kierunków rozwoju poszczególnych miejscowości.

Plan Rozwoju Miejscowości zakłada realizację najważniejszych zdaniami mieszkańców zadań w perspektywie najbliższych 5 lat. Istotą tych zadań będzie pobudzenie aktywności społeczności lokalnej, stymulowanie współpracy na rzecz rozwoju i promocji wartości związanych z miejscową specyfiką społeczną i kulturową. Realizacja planu przyczyni się do wzrostu znaczenia miejscowości w regionie.

Realizacja Planu Rozwoju Miejscowości ma również służyć integracji społeczności lokalnej oraz przyczynić się do ich większego zaangażowania w działania dotyczące rozwoju miejscowości.

Plan jest dokumentem, który winien ulegać modyfikacji tak często, jak wymagać tego będą zmieniające się warunki ekonomiczne - społeczne, oczekiwania mieszkańców i ogólne tendencje rozwojowe Gminy Ostroróg.